

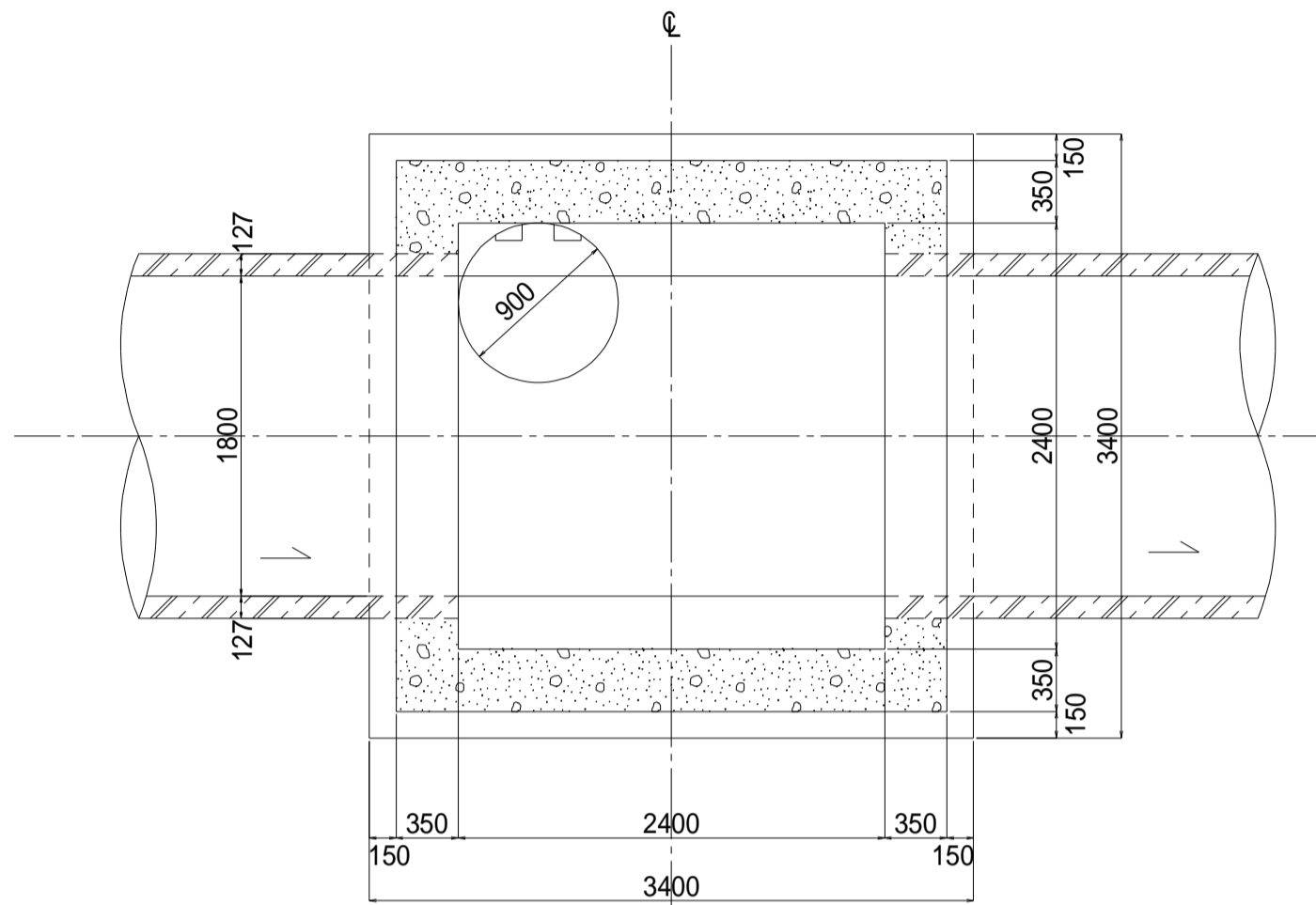
# 南部流域下水道台帳図 (鴨川幹線)

埼玉県

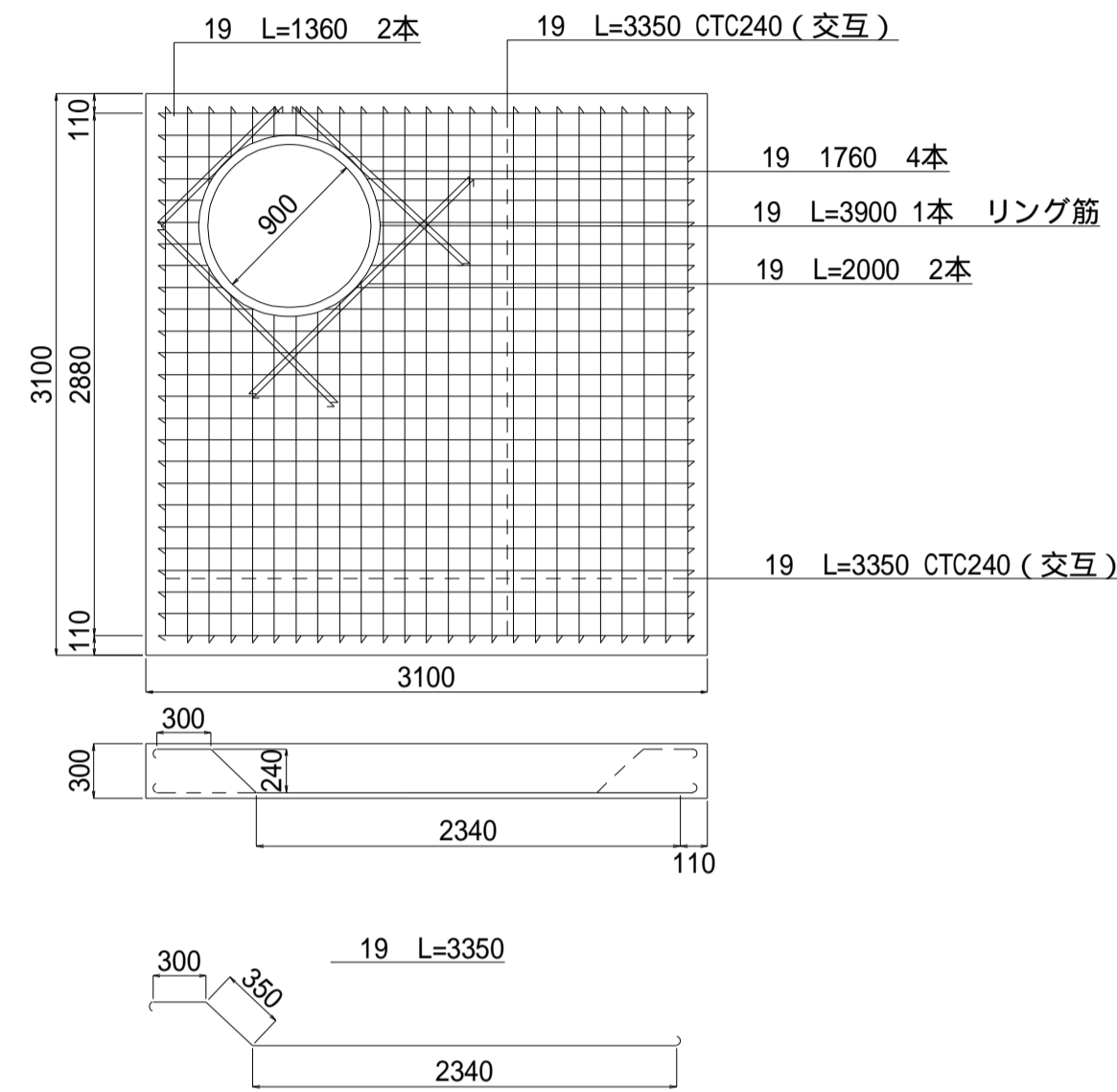
台帳図番号 1046・1047

K-108 特殊人孔構造図 縮尺 1:40

平面図

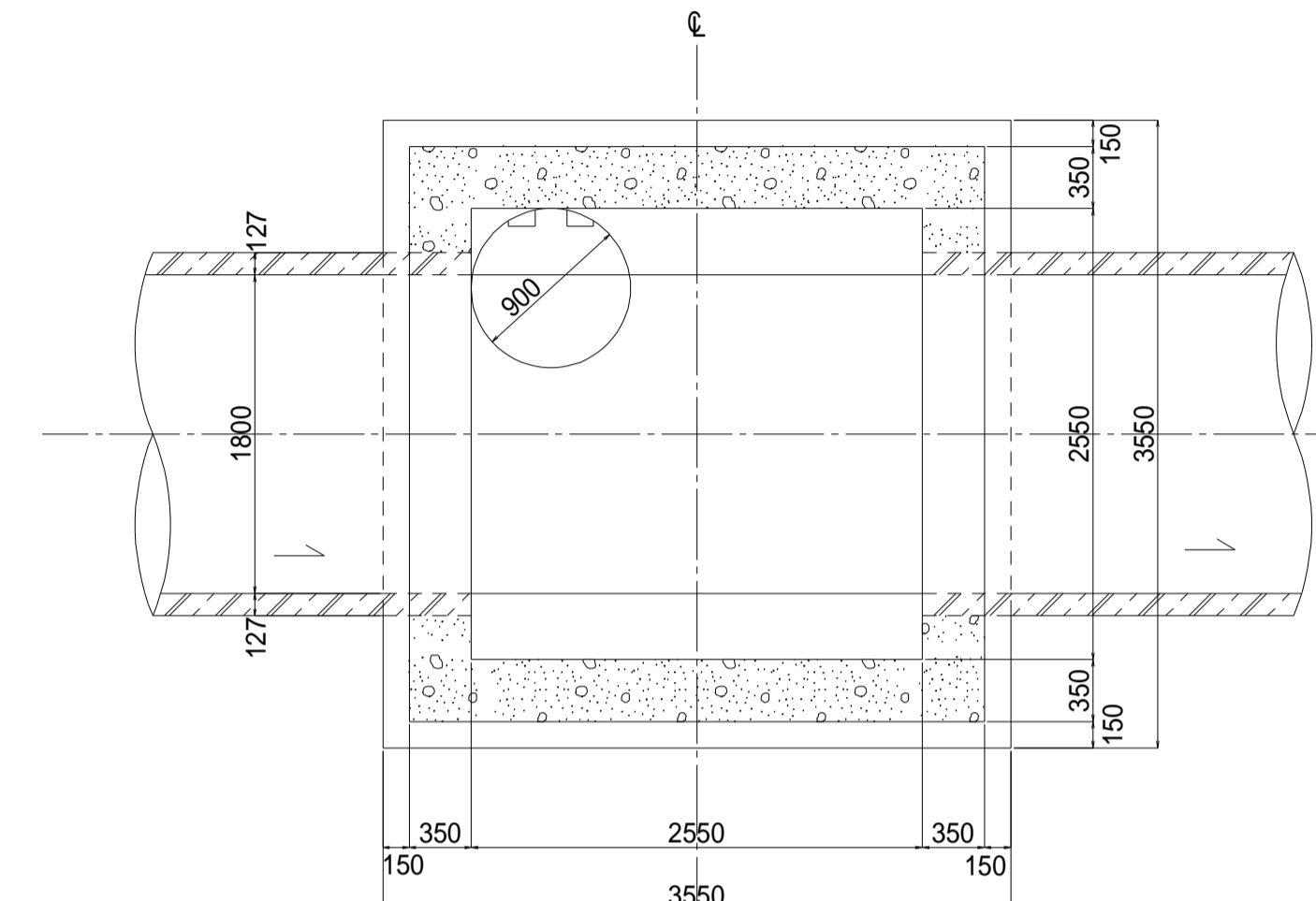


床版配筋図

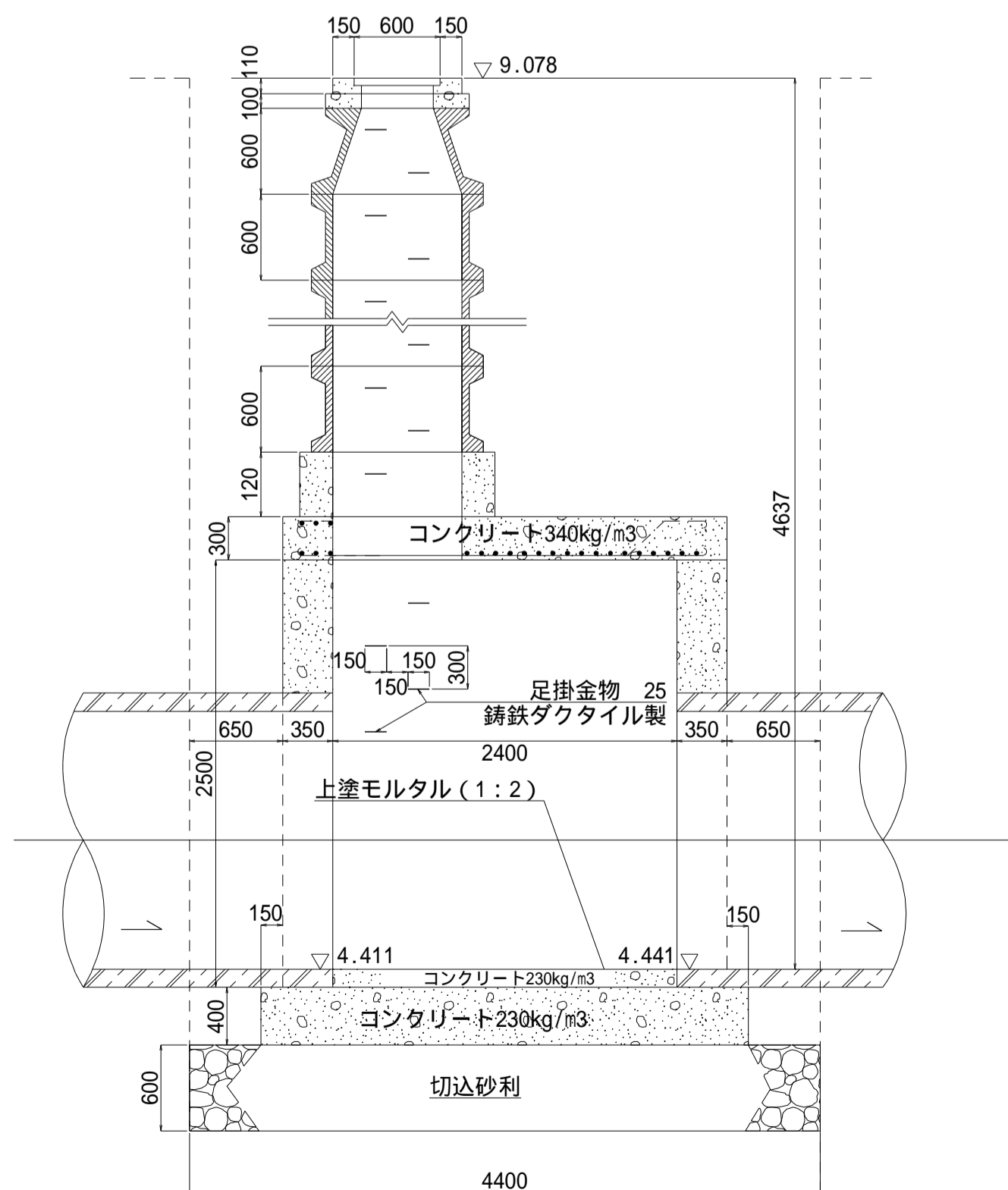


K-109 特殊人孔構造図 縮尺 1:40

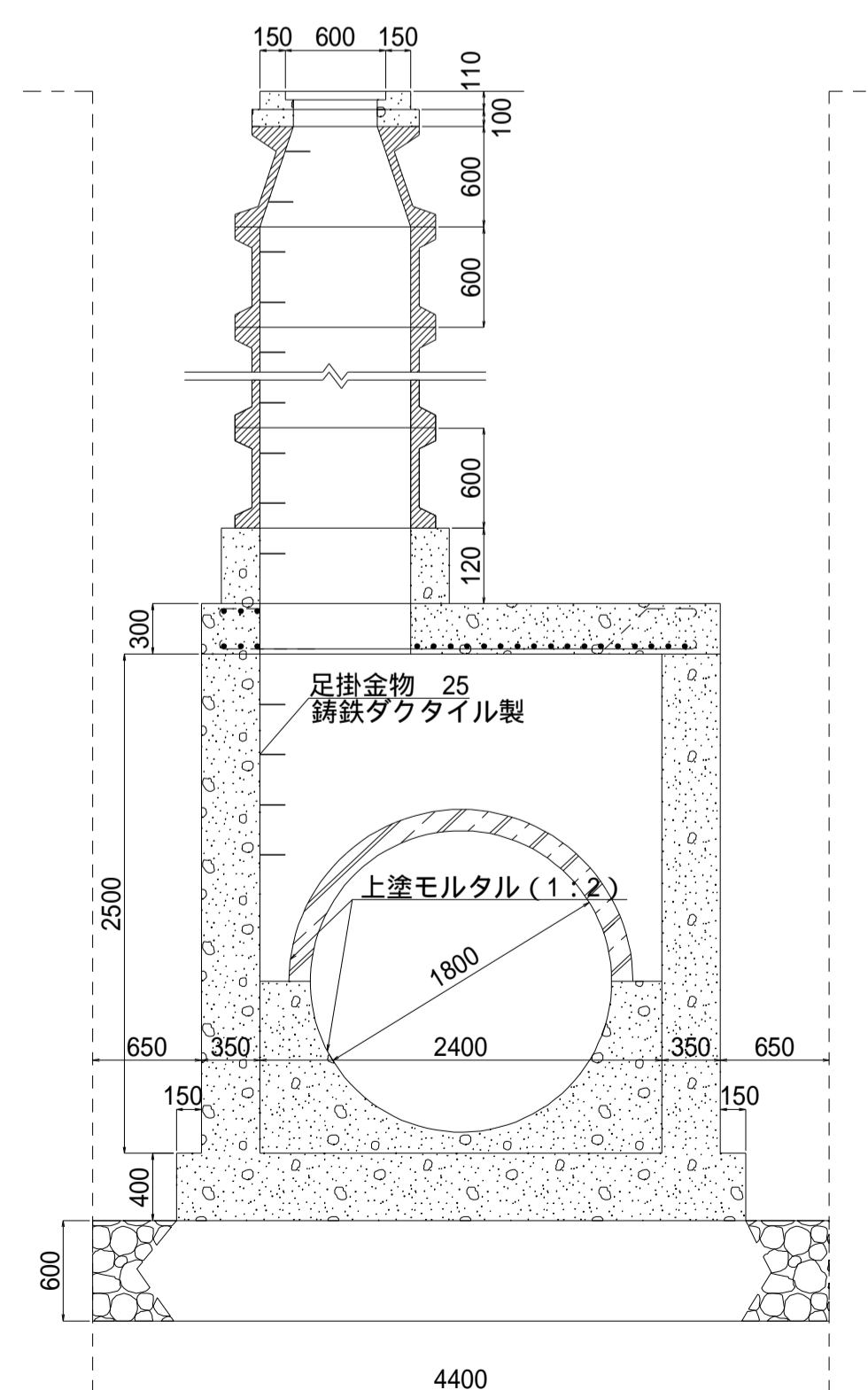
平面図



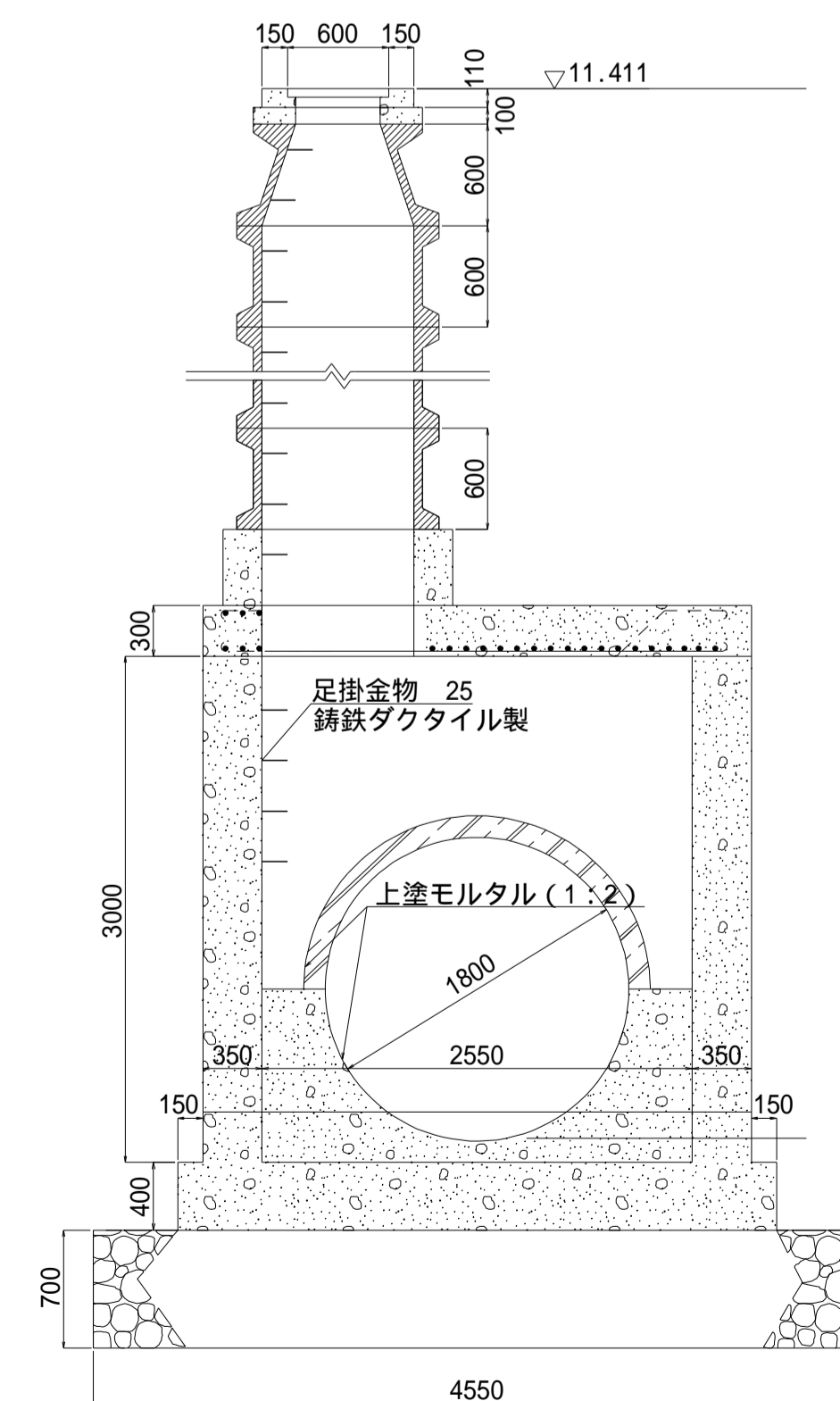
縦断面図



横断面図



横断面図



管底高は平成15年3月調製の台帳図より。地盤高数値は、直接水準による令和元年度測量成果である。