

荒川左岸南部流域下水道台帳図

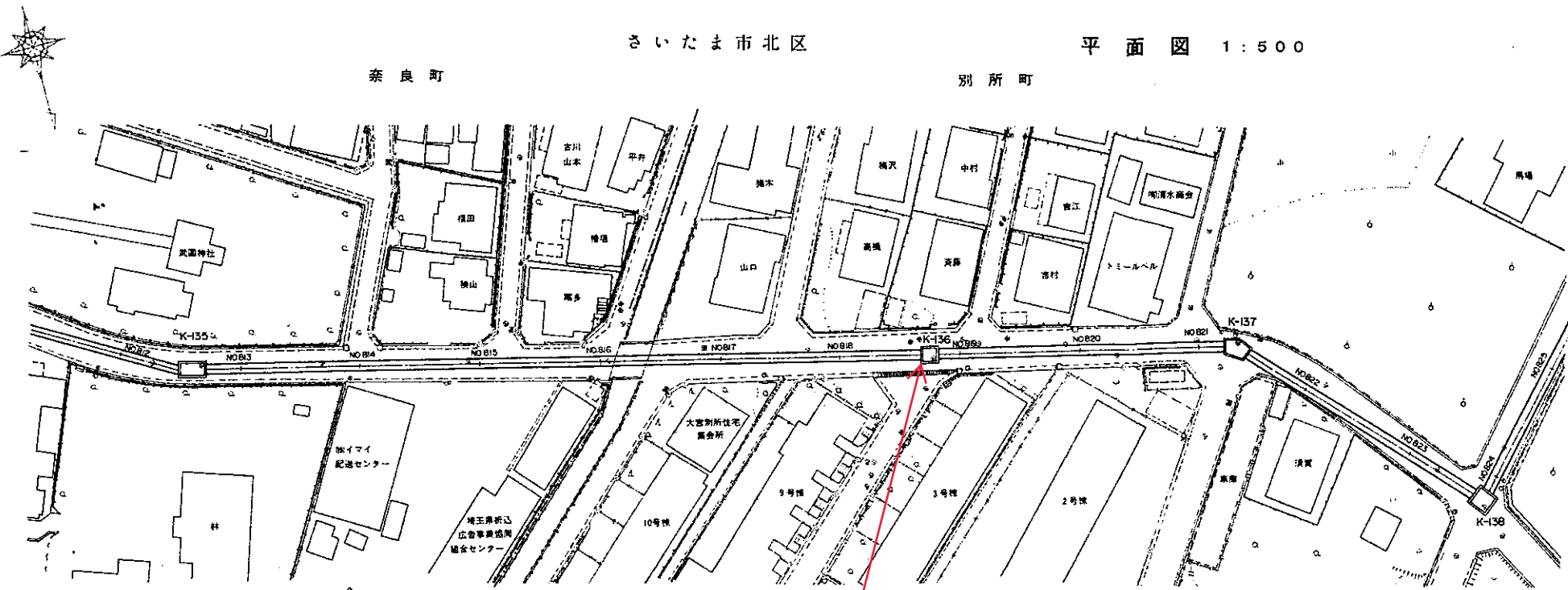
図面番号 1062 (鴨川幹線)

埼玉県

さいたま市北区 平面図 1:500

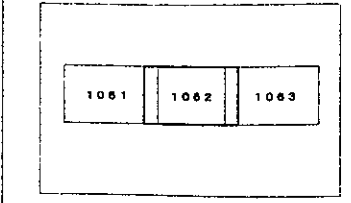
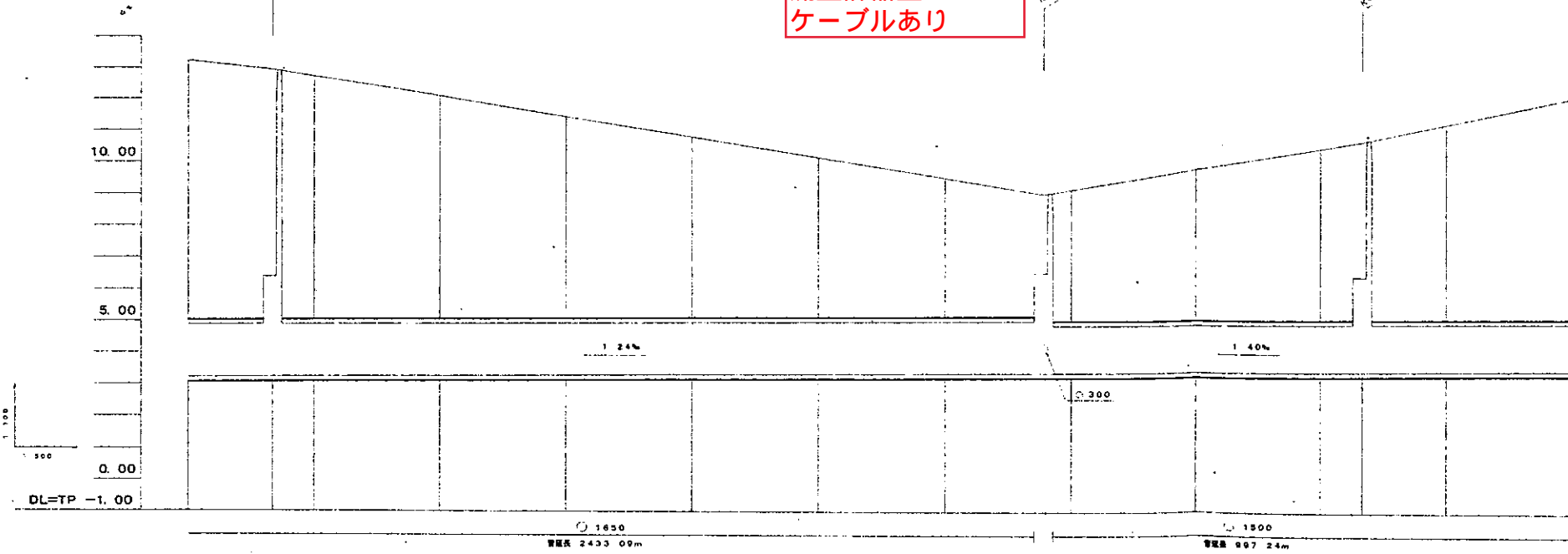
奈良町

別所町

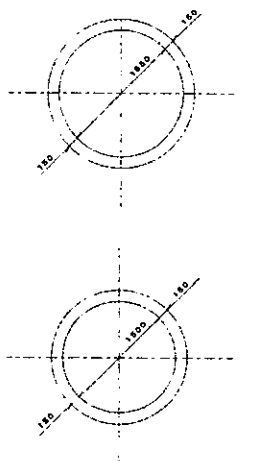


縦断面図

流量計器盤・ケーブルあり



管渠断面図
縮尺=1:50



管渠番号	NO 812-1650 00	K-135 NO 812-1653 40 715 40	NO 810-1656 00	NO 811-1658 00	NO 812-1660 00	NO 813-1662 00	NO 814-1664 00	NO 815-1666 00	NO 816-1668 00	NO 817-1670 00	K-136 NO 817-1675 51 415 51	NO 818-1678 00	NO 819-1680 00	NO 820-1682 00	NO 821-1684 00	K-137 NO 821-1685 56 415 56	NO 822-1688 00	NO 823-1690 00
管渠長さ	12.98	7.90	3.248								9.05				10.73			
土がかり																		
管底高さ																		
管渠管径	300	300	300	300	300	300	300	300	300	300	300	300	300	300	300	300	300	
起点	NO 812-1650 00	K-135 NO 812-1653 40 715 40	NO 810-1656 00	NO 811-1658 00	NO 812-1660 00	NO 813-1662 00	NO 814-1664 00	NO 815-1666 00	NO 816-1668 00	NO 817-1670 00	K-136 NO 817-1675 51 415 51	NO 818-1678 00	NO 819-1680 00	NO 820-1682 00	NO 821-1684 00	K-137 NO 821-1685 56 415 56	NO 822-1688 00	NO 823-1690 00

凡例	
———	行政区界
-----	処理分区界
———	幹線・準幹線
○	中間マンホール
□	接続マンホール
⊙	流入マンホール
→	下水の流れ方向