

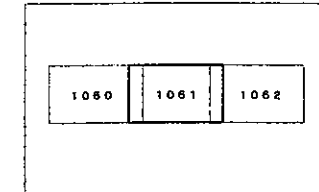
荒川左岸南部流域下水道台帳図

図面番号 1061 (鴨川幹線)

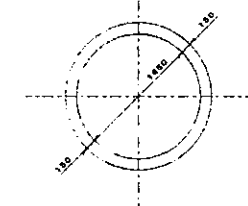
埼玉県

さいたま市北区
奈良町

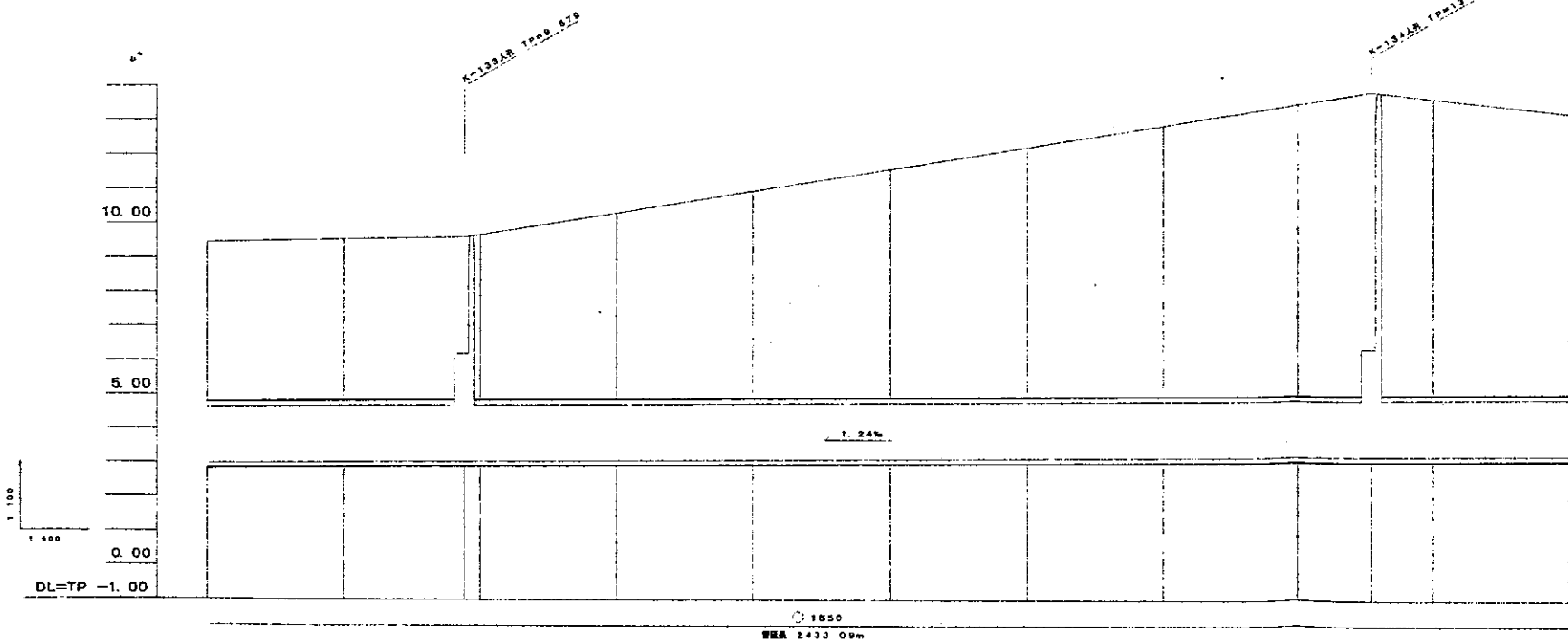
平面図 1:500



管渠断面図
縮尺=1:50



縦断面図



管渠番号	NO 802										NO 803										NO 804										NO 805										NO 806										NO 807										NO 808										NO 809										NO 810										NO 811										NO 812									
管渠長さ	4.76										4.76										4.76										4.76										4.76										4.76										4.76										4.76										4.76										4.76										4.76									
管渠口径	φ1000										φ1000										φ1000										φ1000										φ1000										φ1000										φ1000										φ1000										φ1000										φ1000										φ1000									
管渠材質	コンクリート										コンクリート										コンクリート										コンクリート										コンクリート										コンクリート										コンクリート										コンクリート										コンクリート										コンクリート																			
管渠形状	直線										直線										直線										直線										直線										直線										直線										直線										直線										直線																			
管渠位置	地下										地下										地下										地下										地下										地下										地下										地下										地下										地下																			
管渠起点	NO 802										NO 803										NO 804										NO 805										NO 806										NO 807										NO 808										NO 809										NO 810										NO 811										NO 812									
管渠終点	NO 803										NO 804										NO 805										NO 806										NO 807										NO 808										NO 809										NO 810										NO 811										NO 812																			

凡例	
—	行政区界
- - -	処理分区界
—+—	幹線・準幹線
○	中間マンホール
□	接続マンホール
⊙	流入マンホール
→	下水の流れ方向