

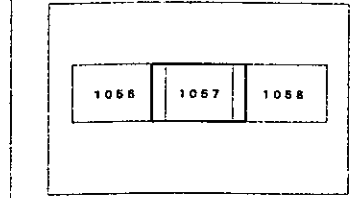
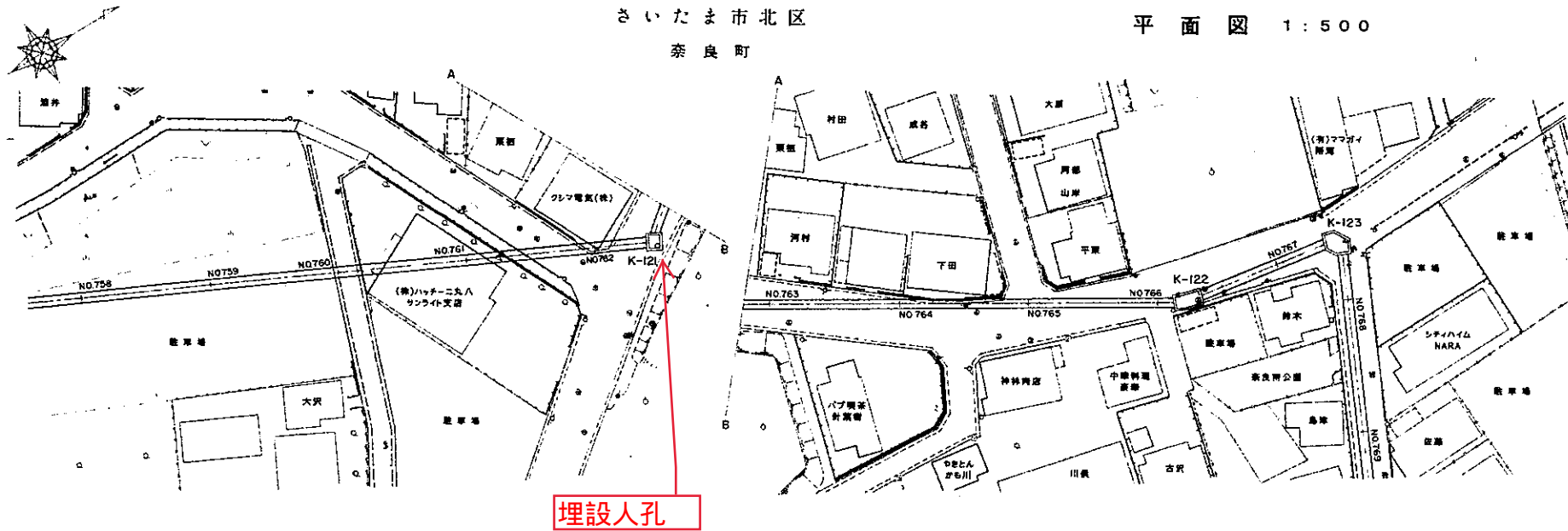
荒川左岸南部流域下水道台帳図

図面番号 1057 (鴨川幹線)

埼玉県

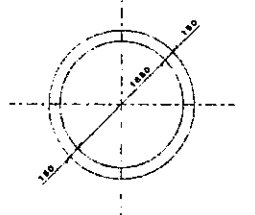
さいたま市北区
奈良町

平面図 1:500

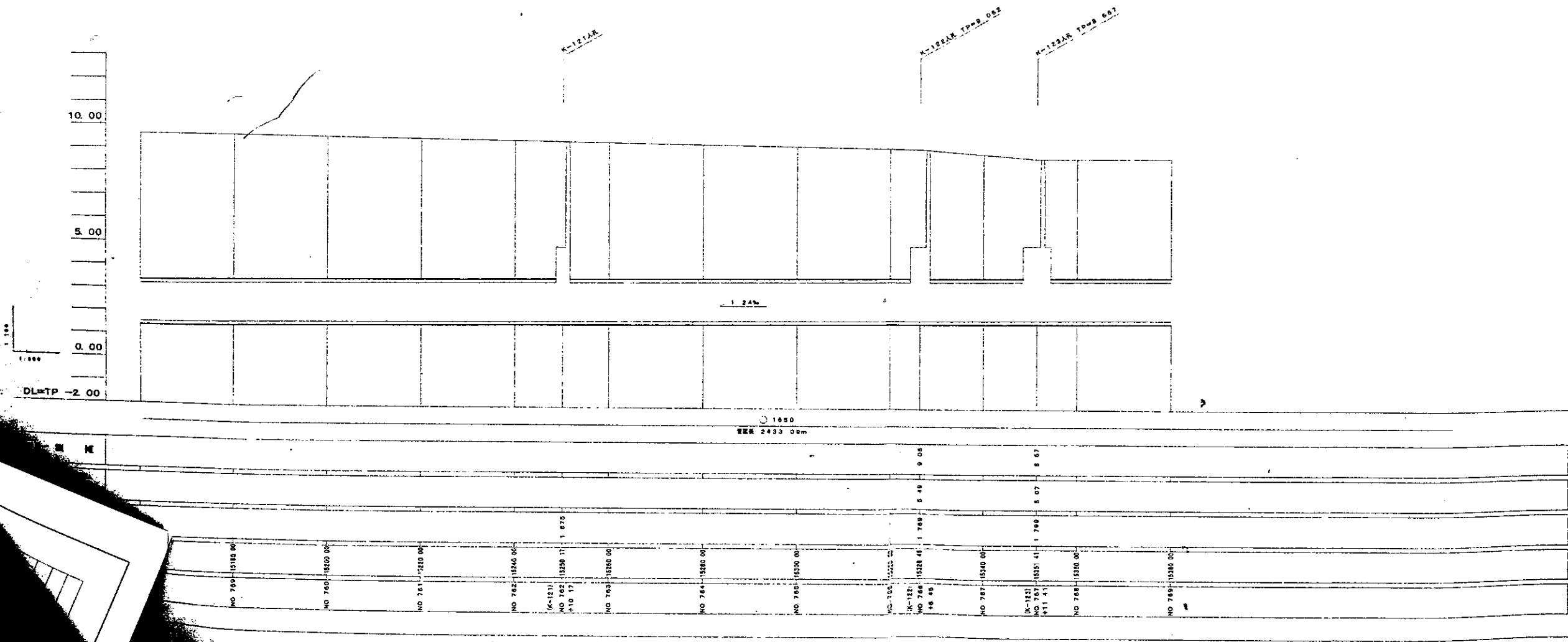


管渠断面図

縮尺=1:50



縦断面図



凡例	
—	行政区界
—	処理分区界
—	幹線・準幹線
○	中間マンホール
□	接続マンホール
○	流入マンホール
→	下水の流れ方向