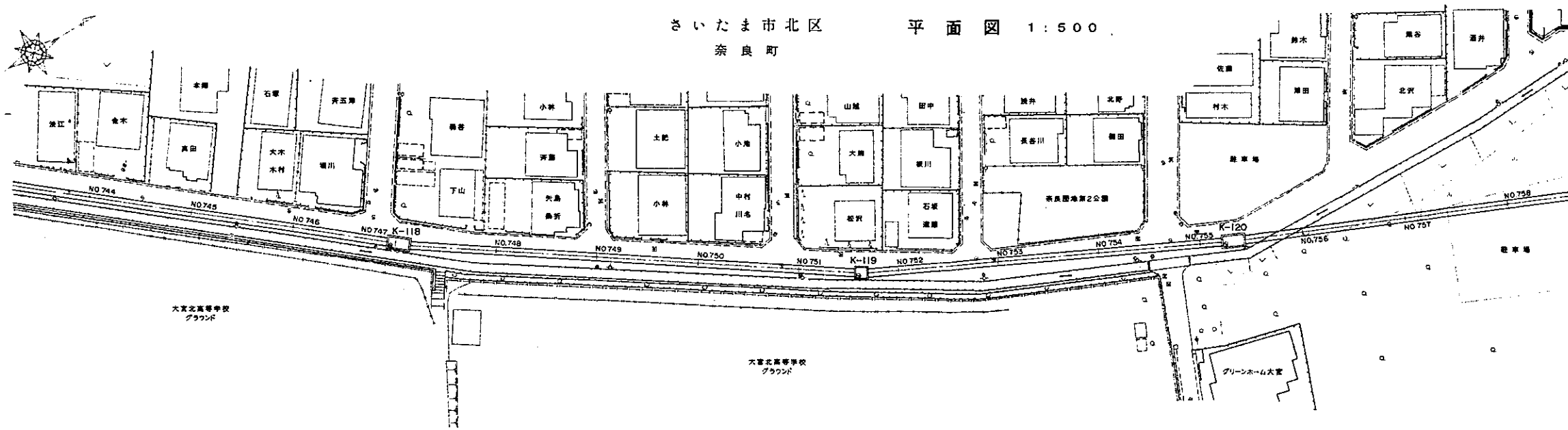


荒川左岸南部流域下水道台帳図

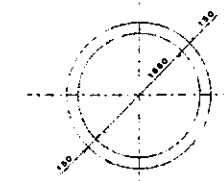
図面番号 1056 (鴨川幹線)

埼玉県

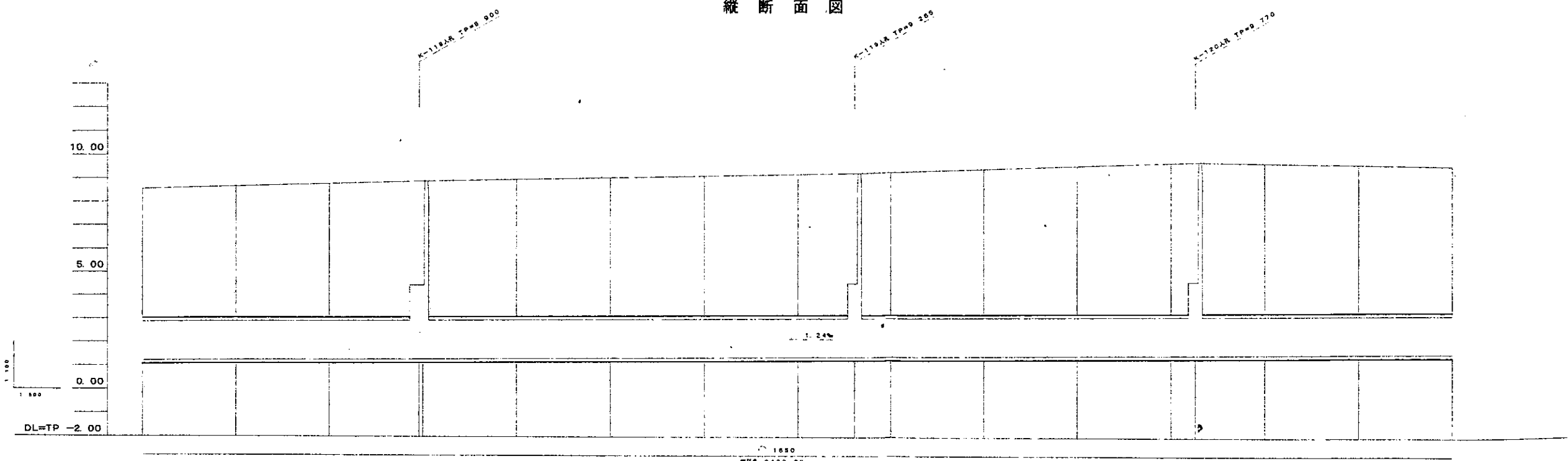
さいたま市北区 平面図 1:500
奈良町



管渠断面図
縮尺=1:50



縦断面図



管渠番号	管渠長さ	管渠径	管渠埋深	管渠敷設位置	管渠起点
NO.744	11880.00	φ1500	1.201	11880.00	11880.00
NO.745	14800.00	φ1500	1.201	14800.00	14800.00
NO.746	14800.00	φ1500	1.201	14800.00	14800.00
NO.747	14800.00	φ1500	1.201	14800.00	14800.00
NO.748	14800.00	φ1500	1.201	14800.00	14800.00
NO.749	14800.00	φ1500	1.201	14800.00	14800.00
NO.750	14800.00	φ1500	1.201	14800.00	14800.00
NO.751	14800.00	φ1500	1.201	14800.00	14800.00
NO.752	14800.00	φ1500	1.201	14800.00	14800.00
NO.753	14800.00	φ1500	1.201	14800.00	14800.00
NO.754	14800.00	φ1500	1.201	14800.00	14800.00
NO.755	14800.00	φ1500	1.201	14800.00	14800.00
NO.756	14800.00	φ1500	1.201	14800.00	14800.00
NO.757	14800.00	φ1500	1.201	14800.00	14800.00
NO.758	14800.00	φ1500	1.201	14800.00	14800.00

凡例

	行政区界
	処理分区界
	幹線・準幹線
	中間マンホール
	接続マンホール
	流入マンホール
	下水の流れ方向