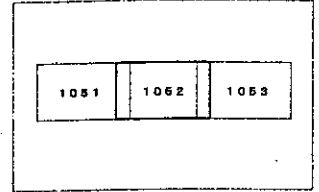
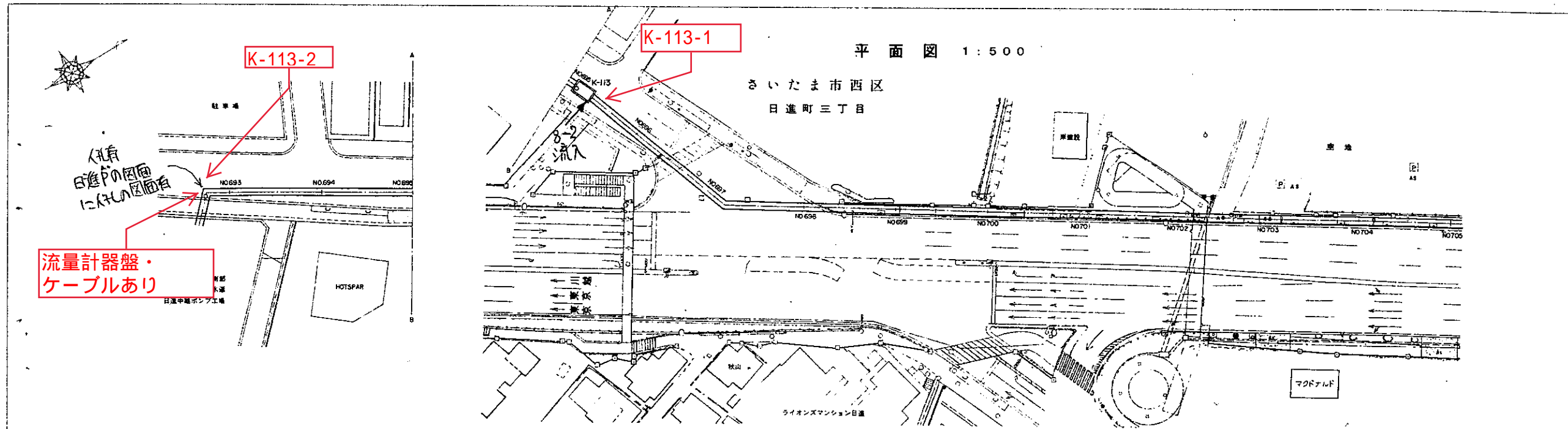


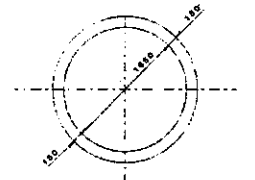
荒川左岸南部流域下水道台帳図

図面番号 1052 (鴨川幹線)

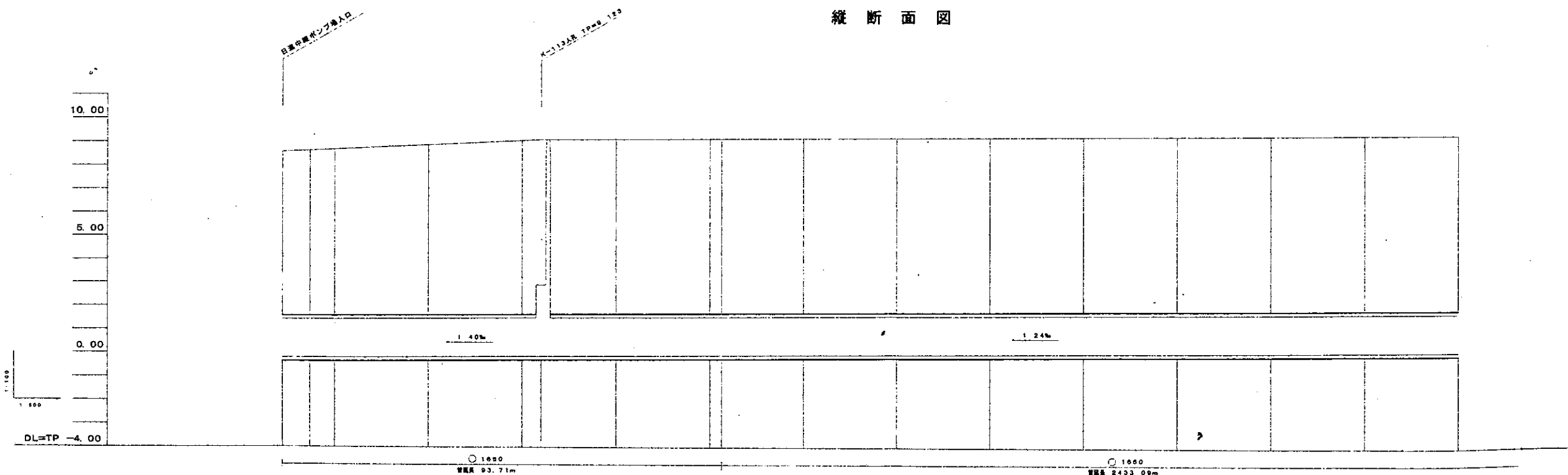
埼玉県



管渠断面図
縮尺=1:50



縦断面図



管線番号	NO.692-12614.01	NO.693-12614.71	NO.694-12615.00	NO.695-12615.00	NO.696-12615.00	NO.697-12615.00	NO.698-12615.00	NO.699-12615.00	NO.700-12615.00	NO.701-12615.00	NO.702-12615.00	NO.703-12615.00	NO.704-12615.00	NO.705-12615.00
管径	φ93.71	φ93.71	φ93.71	φ93.71	φ93.71	φ93.71	φ93.71	φ93.71	φ93.71	φ93.71	φ93.71	φ93.71	φ93.71	
管長	1.40	1.40	1.40	1.40	1.40	1.40	1.40	1.40	1.40	1.40	1.40	1.40	1.40	
管種	FRP	FRP	FRP	FRP	FRP	FRP	FRP	FRP	FRP	FRP	FRP	FRP	FRP	
管位	1.40	1.40	1.40	1.40	1.40	1.40	1.40	1.40	1.40	1.40	1.40	1.40	1.40	
管底	1.40	1.40	1.40	1.40	1.40	1.40	1.40	1.40	1.40	1.40	1.40	1.40	1.40	
管頂	1.40	1.40	1.40	1.40	1.40	1.40	1.40	1.40	1.40	1.40	1.40	1.40	1.40	
管底	1.40	1.40	1.40	1.40	1.40	1.40	1.40	1.40	1.40	1.40	1.40	1.40	1.40	

凡例	
	行政区界
	処理分区界
	幹線・準幹線
	中間マンホール
	接続マンホール
	流入マンホール
	下水の流れ方向

平成十五年三月製