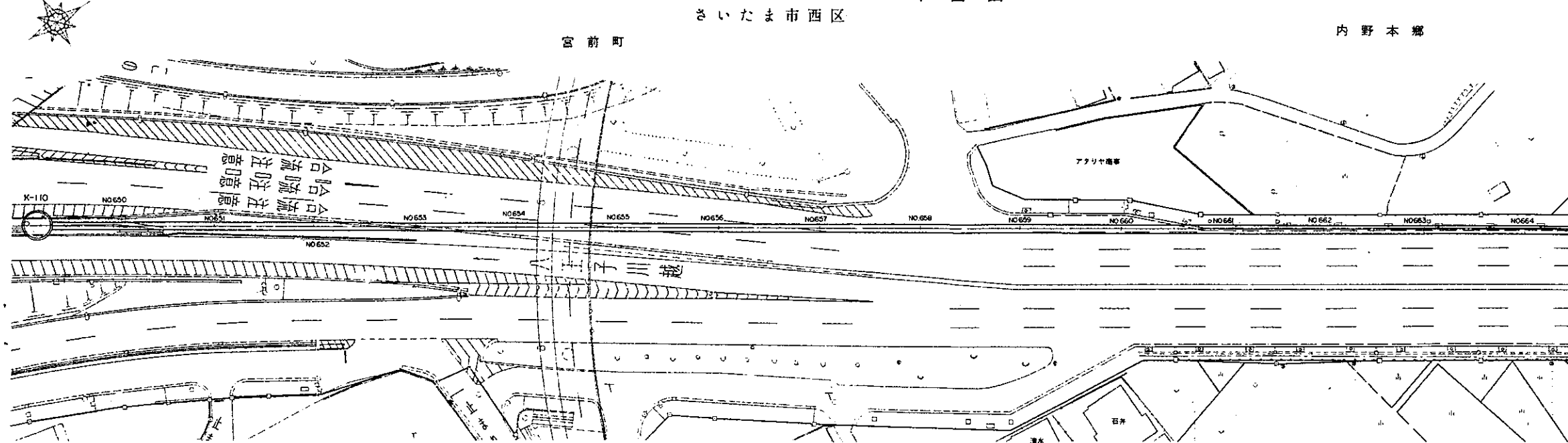


# 荒川左岸南部流域下水道台帳図

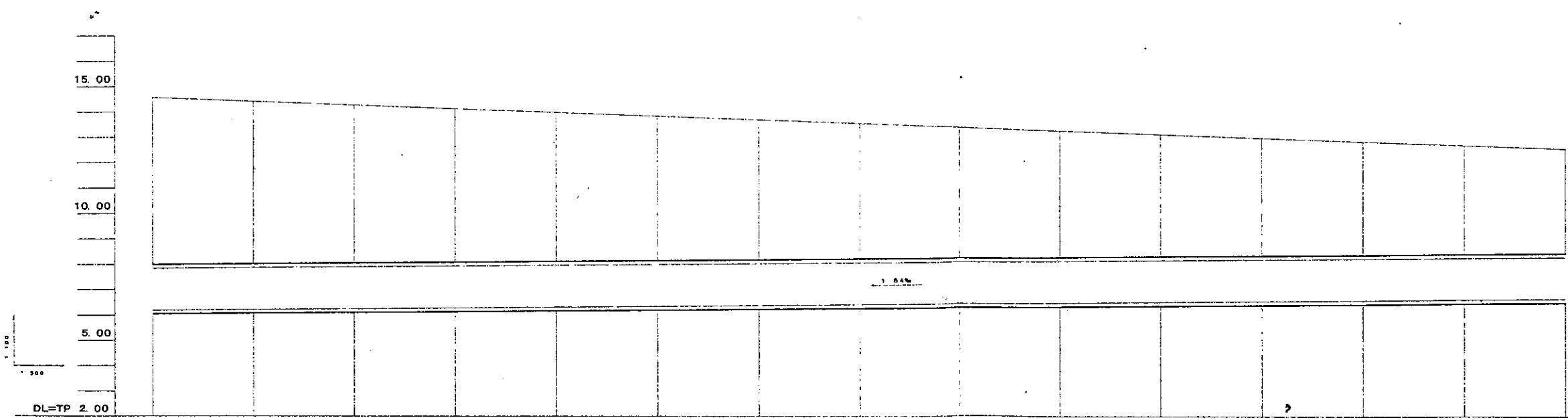
図面番号 1049 (鴨川幹線)

埼玉県

平面図 1:500

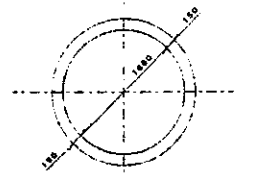


縦断面図



管渠断面図

縮尺=1:50



地 面 高																				
土 か ぶり																				
管 底 高																				
埋 込 深 度																				
管 径	NO.650	NO.651	NO.652	NO.653	NO.654	NO.655	NO.656	NO.657	NO.658	NO.659	NO.660	NO.661	NO.662	NO.663	NO.664					

凡 例	
	行政区界
	地理分区界
	幹線・準幹線
	中間マンホール
	接続マンホール
	流入マンホール
	下水の流れ方向