

南部流域下水道台帳図

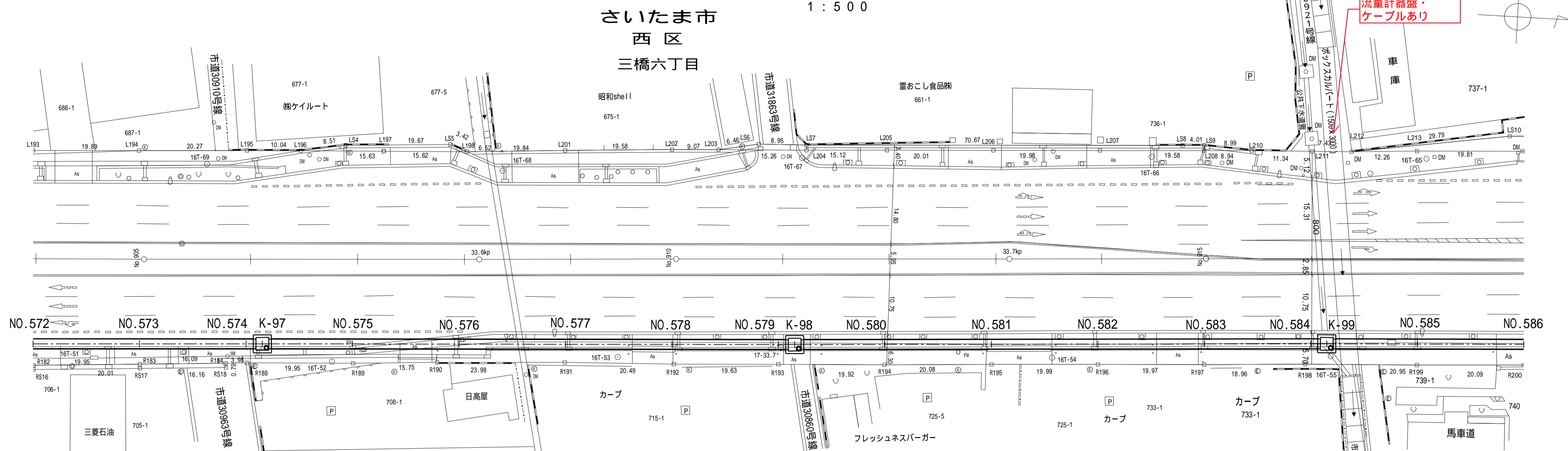
図面番号 1043

(鴨川幹線)

埼玉県

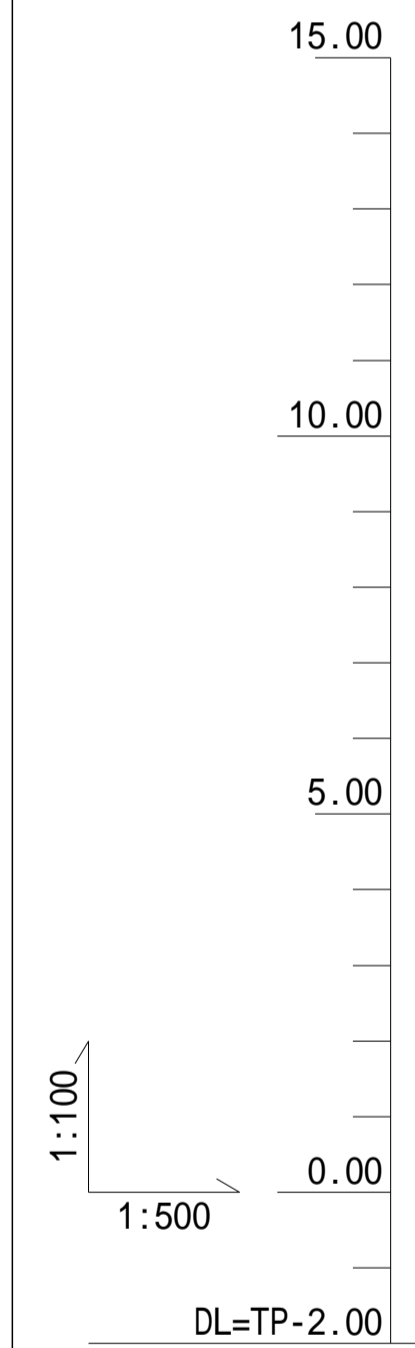
平面図

1:500



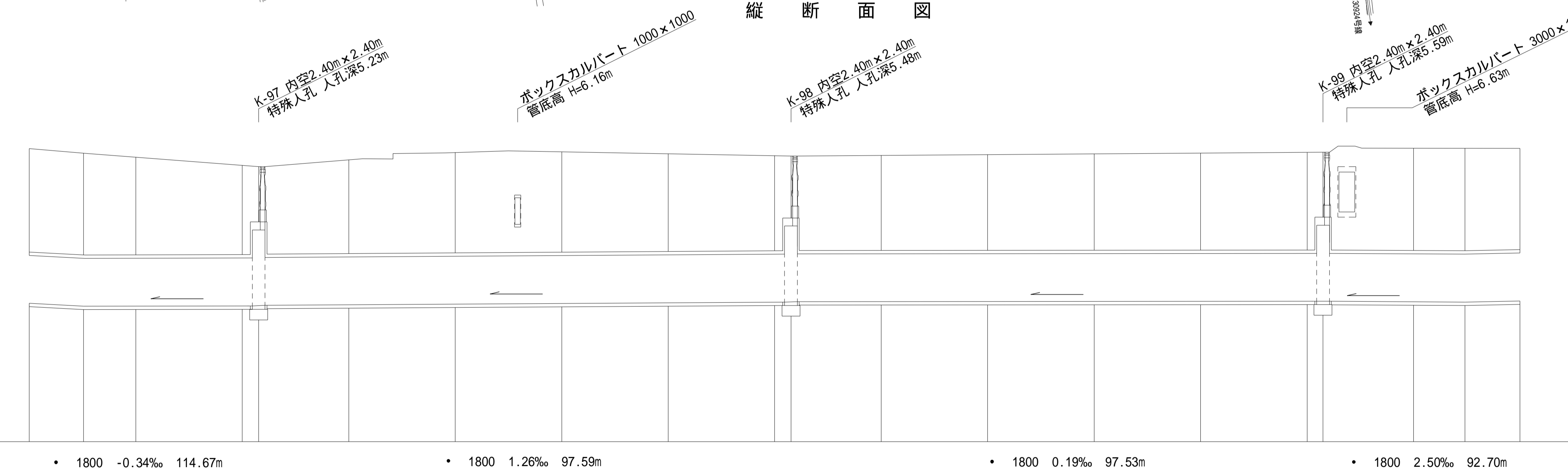
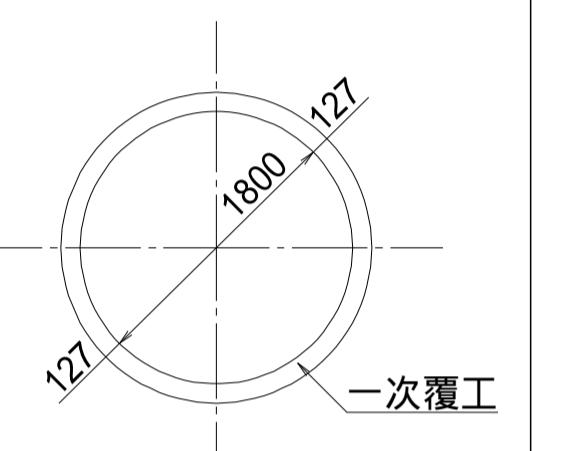
1042	1043	1044
------	------	------

縦断面図



管渠断面図

1:50



地盤高	8.33											8.73											8.87										
土かぶり	3.31 3.28											3.56 3.55											3.67 3.67										
管底高	3.195	3.088	3.091	3.097	3.098	3.121	3.141	3.166	3.191	3.216	3.242	3.244	3.255	3.258	3.262	3.266	3.270	3.274	3.274	3.272	3.255	3.244	3.284										
追加距離	NO.572-11440.00	NO.572+10.18-11450.18	NO.573-11460.00	NO.574-11480.00	K-97-11483.08	NO.575-11500.00	NO.576-11520.00	NO.577-11540.00	NO.578-11560.00	NO.579-11580.00	K-98-11583.07	NO.580-11600.00	NO.581-11620.00	NO.582-11640.00	NO.583-11660.00	NO.584-11680.00	K-99-11683.00	NO.585-11700.00	NO.585+9.66-11709.66	NO.586-11720.00													
測点	NO.572	NO.572+10.18	NO.573	NO.574	K-97	NO.575	NO.576	NO.577	NO.578	NO.579	K-98	NO.580	NO.581	NO.582	NO.583	NO.584	K-99	NO.585	NO.585+9.66	NO.586													

凡 例	
—	行政区界
—	処理分区界
—	幹線・準幹線
○	中間マンホール
□	接続マンホール
⊙	流入マンホール
→	下水の流れ方向