

南部流域下水道台帳図

図面番号 1034

(鴨川幹線)

埼玉県

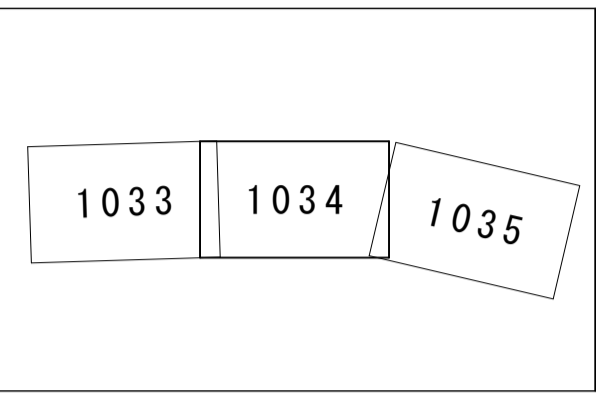
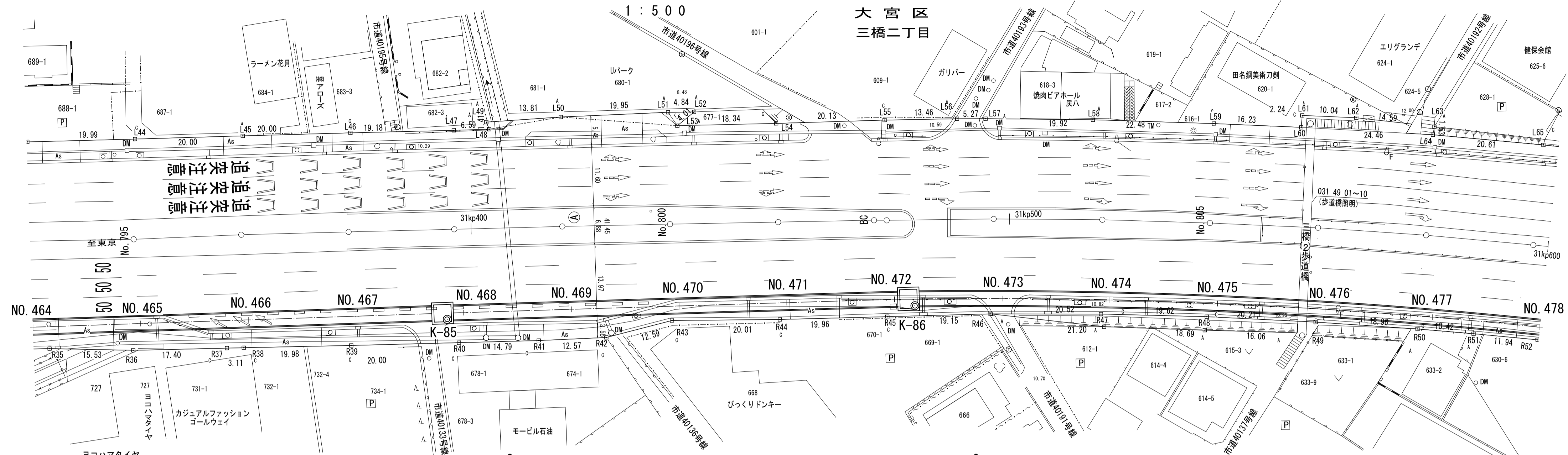
平面図

さいたま市

大宮区

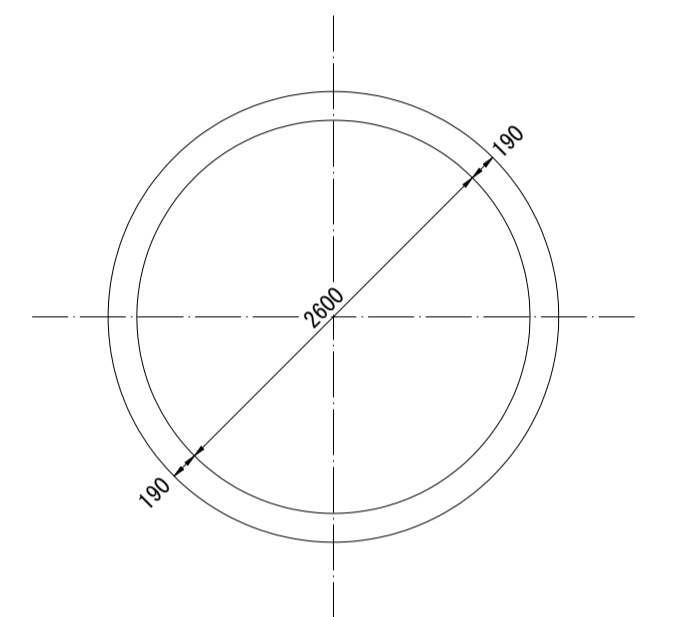
三橋二丁目

1:500

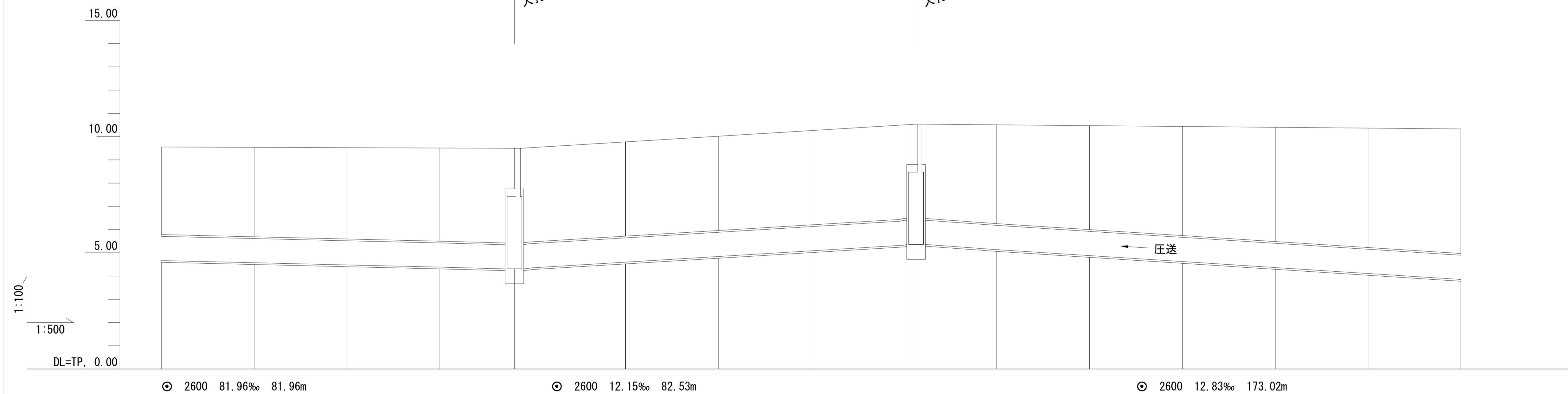


管渠断面図

1:50



縦断面図



地盤高					9.50					10.54						
土かぶり					4.31					5.36						
管底高	4.667	4.573	4.478	4.384	4.308	4.599	4.842	5.085	5.328	5.360	5.137	4.880	4.623	4.366	4.110	3.853
追加距離	9280.00	9300.00	9320.00	9340.00	9356.07	9380.00	9400.00	9420.00	9440.00	9442.61	9460.00	9480.00	9500.00	9520.00	9540.00	9560.00
測点	NO. 464	NO. 465	NO. 466	NO. 467	K-85	NO. 469	NO. 470	NO. 471	NO. 472	K-86	NO. 473	NO. 474	NO. 475	NO. 476	NO. 477	NO. 478

凡例	
—	行政区界
—	処理分区界
—	幹線・準幹線
○	中間マンホール
●	接続マンホール
⊙	流入マンホール
←	下水の流れ方向