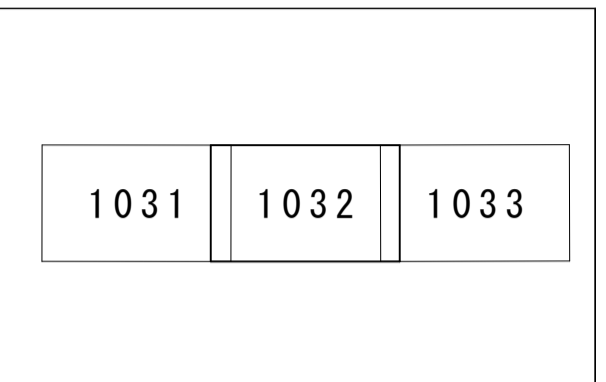
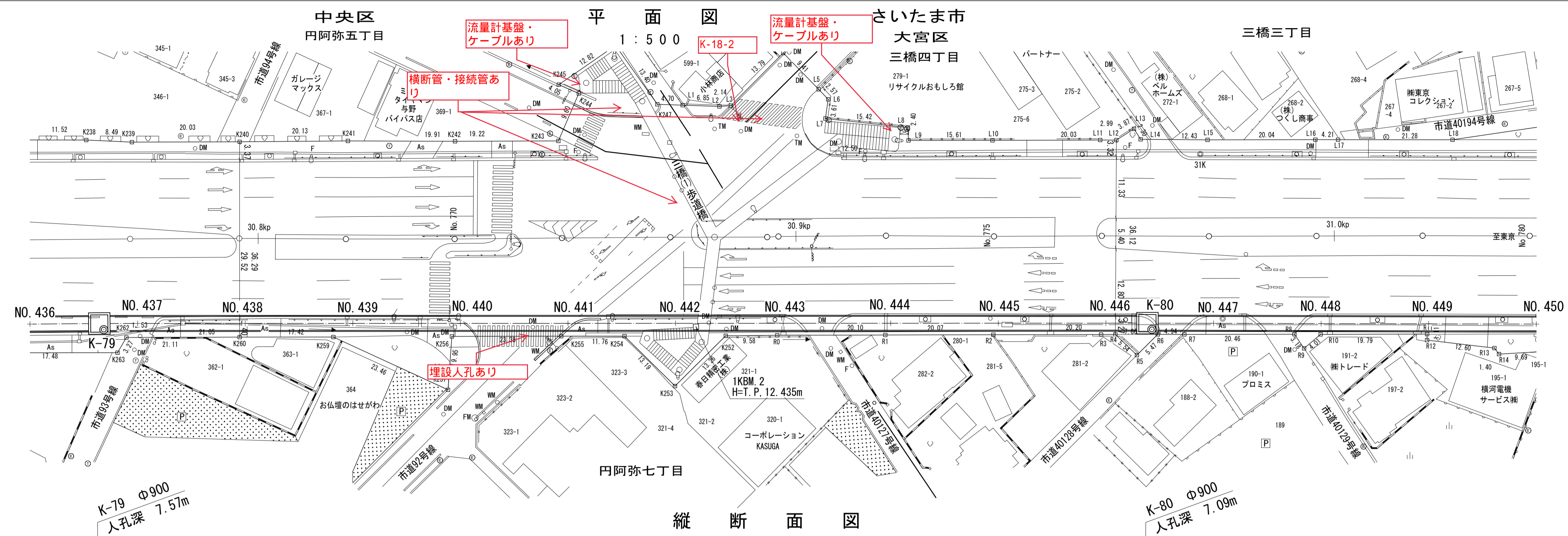


# 南部流域下水道台帳図

図面番号 1032

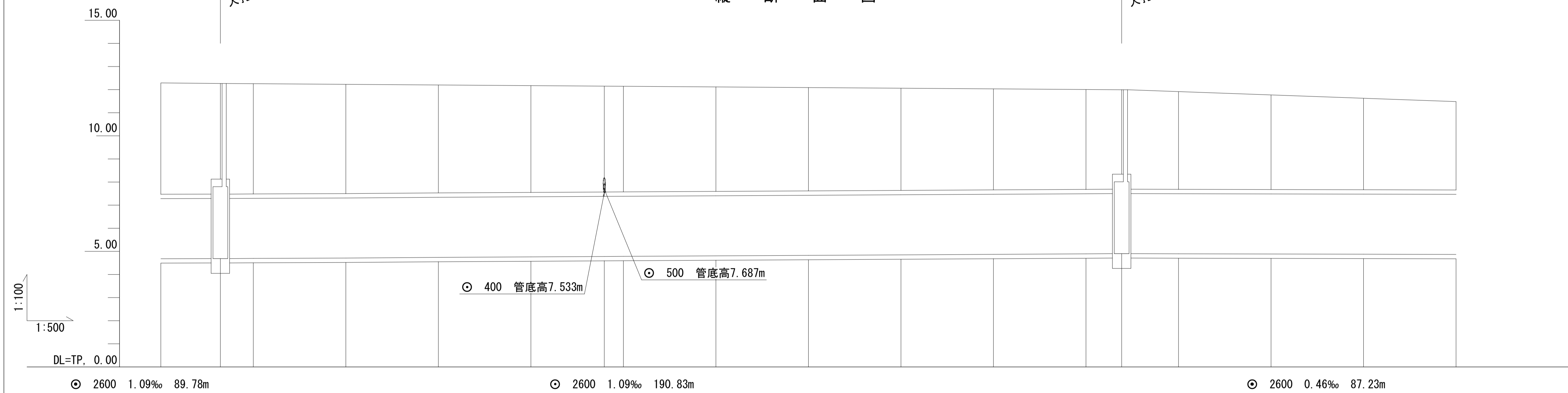
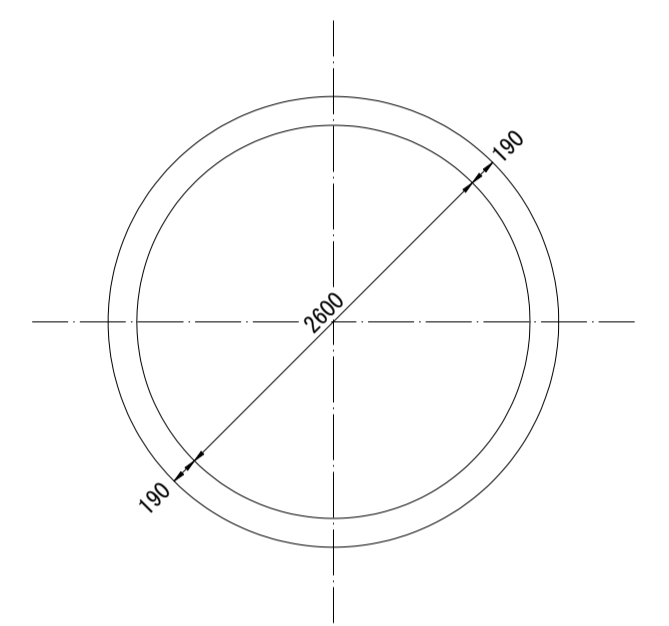
(鴨川幹線)

埼玉県



## 管渠断面図

1:50



地盤高	12.27												11.99					
土かぶり	4.79												4.30					
管底高	4.682	4.688	4.696	4.710	4.740	4.762	4.779	4.784	4.805	4.827	4.849	4.871	4.893	4.901	4.895	4.886	4.877	4.868
追加距離	8720.00	8732.87	8740.00	8760.00	8780.00	8800.00	8815.86	8820.00	8840.00	8860.00	8880.00	8900.00	8920.00	8927.71	8940.00	8960.00	8980.00	9000.00
測点	NO. 436	K-79	NO. 437	NO. 438	NO. 439	NO. 440	NO. 440+15.86	NO. 441	NO. 442	NO. 443	NO. 444	NO. 445	NO. 446	K-80	NO. 447	NO. 448	NO. 449	NO. 450

—	行政区界
—	処理分区界
—	幹線・準幹線
○	中間マンホール
●	接続マンホール
⊙	流入マンホール
→	下水の流れ方向