

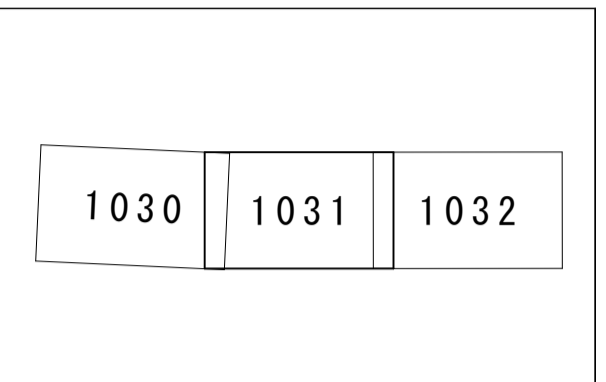
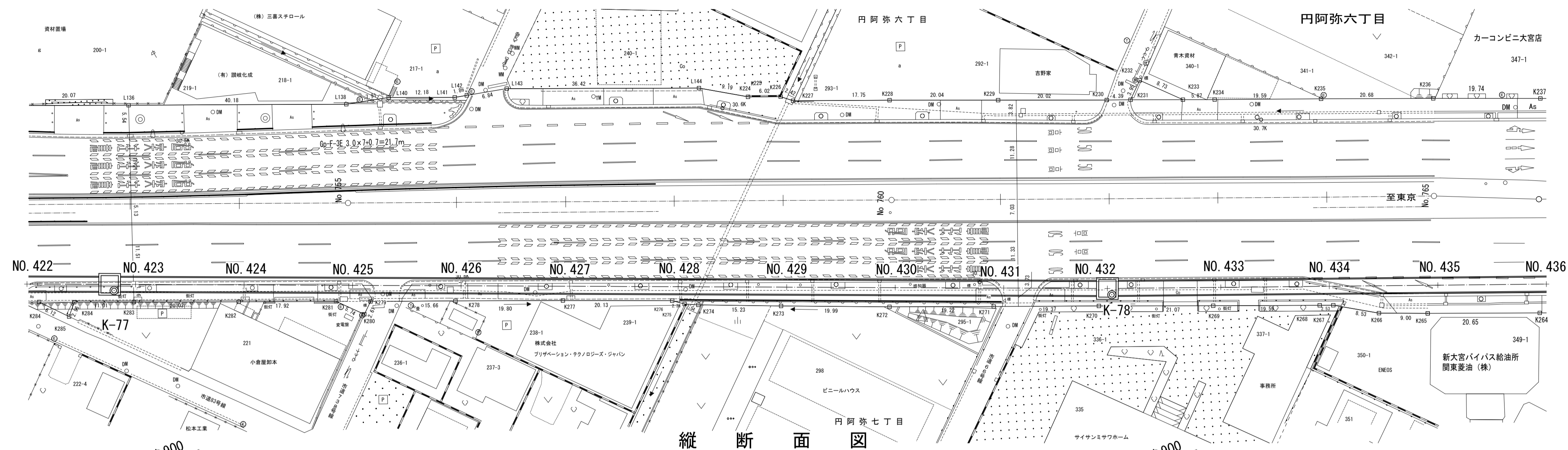
南部流域下水道台帳図

図面番号 1031

(鴨川幹線)

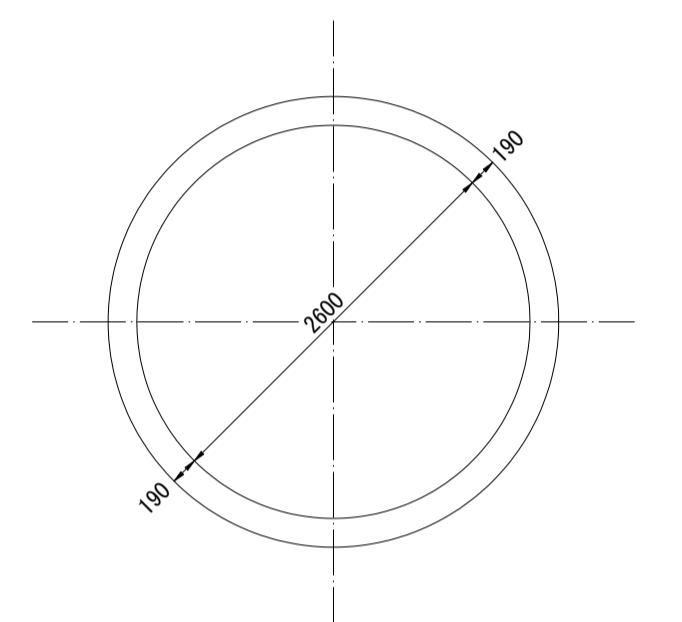
埼玉県

平面図 さいたま市
中央区
1:500




管渠断面図

1:50



縦断面図



地盤高	12.67															12.45																
土かぶり	5.47															5.01																
管底高	4.386	4.409	4.415	4.441	4.466	4.491	4.517	4.542	4.568	4.593	4.619	4.643	4.653	4.663	4.672	4.682	4.386	4.409	4.415	4.441	4.466	4.491	4.517	4.542	4.568	4.593	4.619	4.643	4.653	4.663	4.672	4.682
追加距離	8440.00	8455.23	8460.00	8480.00	8500.00	8520.00	8540.00	8560.00	8580.00	8600.00	8620.00	8639.09	8660.00	8680.00	8700.00	8720.00	8440.00	8455.23	8460.00	8480.00	8500.00	8520.00	8540.00	8560.00	8580.00	8600.00	8620.00	8639.09	8660.00	8680.00	8700.00	8720.00
測点	NO. 422	K-77	NO. 423	NO. 424	NO. 425	NO. 426	NO. 427	NO. 428	NO. 429	NO. 430	NO. 431	K-78	NO. 433	NO. 434	NO. 435	NO. 436	NO. 422	K-77	NO. 423	NO. 424	NO. 425	NO. 426	NO. 427	NO. 428	NO. 429	NO. 430	NO. 431	K-78	NO. 433	NO. 434	NO. 435	NO. 436

—	行政区界
—	処理分区界
—	幹線・準幹線
○	中間マンホール
●	接続マンホール
⊙	流入マンホール
→	下水の流れ方向