

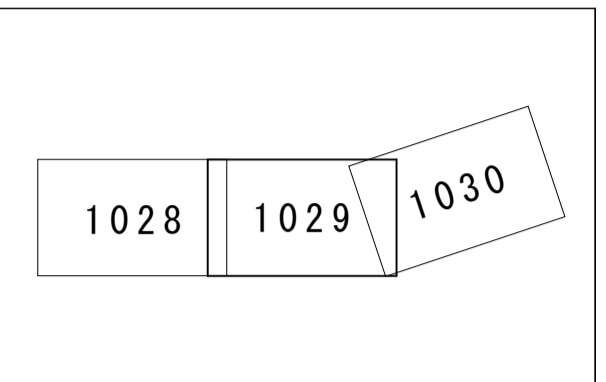
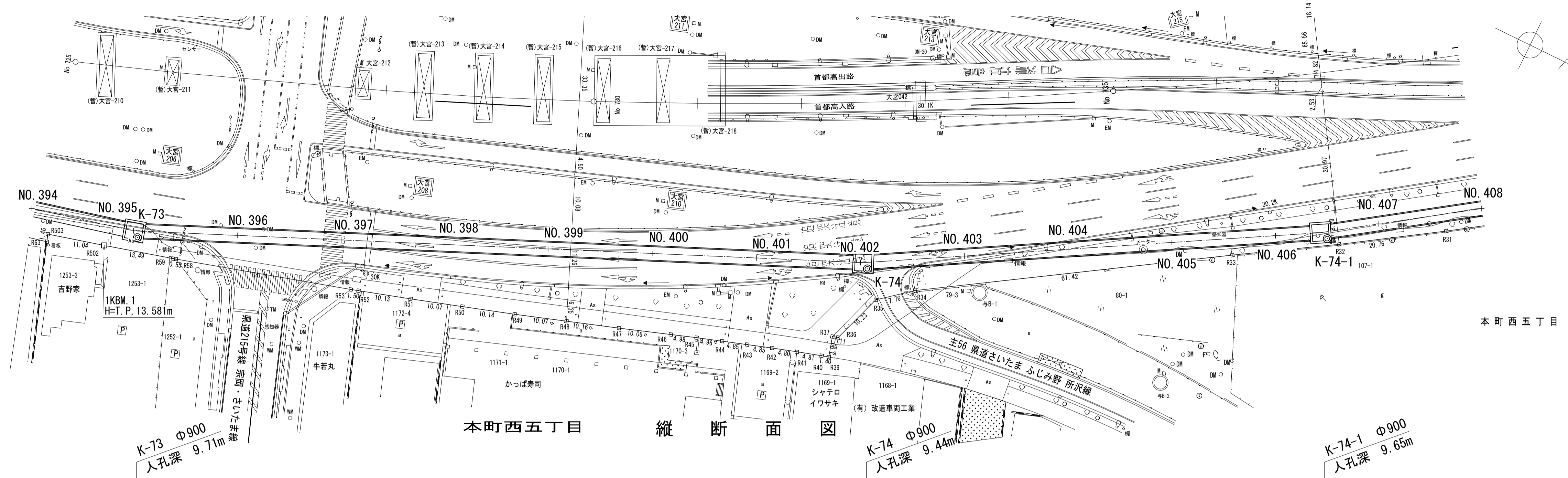
# 南部流域下水道台帳図

図面番号 1029

(鴨川幹線)

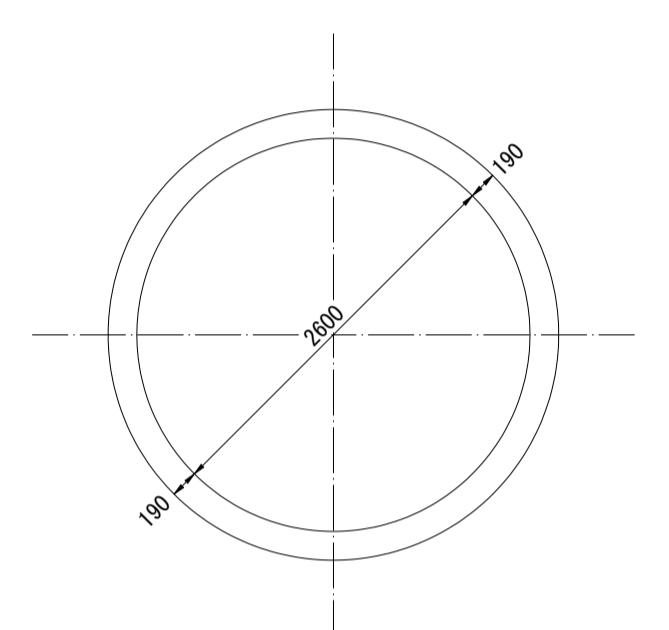
埼玉県

平面図  
1:500

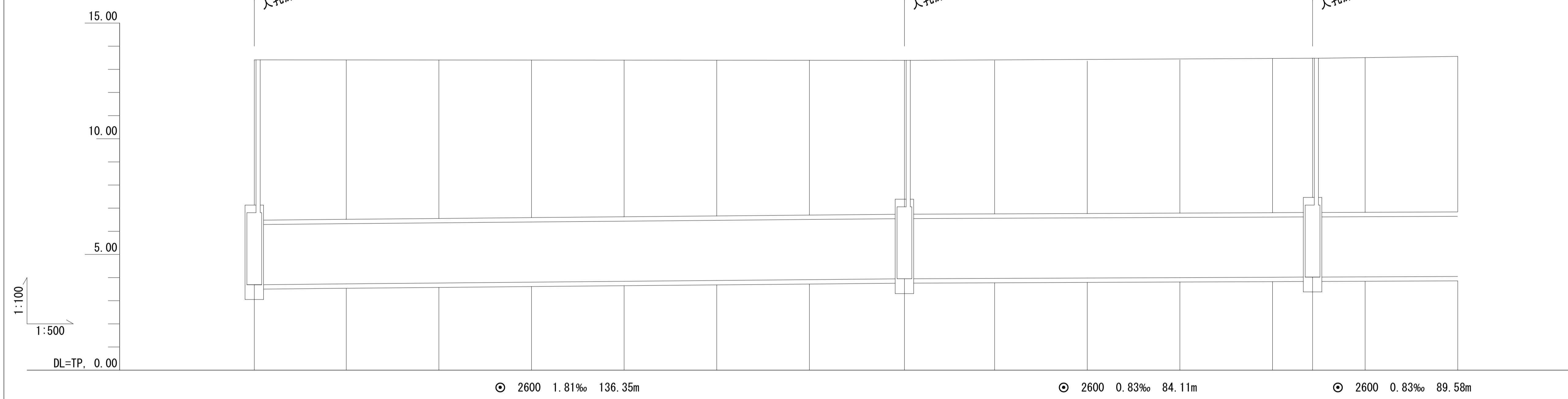


管渠断面図

1:50



縦断面図



|      |         |         |         |         |         |         |         |         |         |         |         |         |         |         |         |         |
|------|---------|---------|---------|---------|---------|---------|---------|---------|---------|---------|---------|---------|---------|---------|---------|---------|
| 地盤高  | 13.41   |         |         |         |         |         |         |         |         |         |         |         | 13.39   |         | 13.48   |         |
| 土かぶり | 6.93    |         |         |         |         |         |         |         |         |         |         |         | 6.65    |         | 6.67    |         |
| 管底高  |         | 3.693   | 3.729   | 3.765   | 3.802   | 3.838   | 3.874   | 3.911   | 3.948   | 3.964   | 3.981   | 3.998   | 4.014   | 4.022   | 4.031   | 4.048   |
| 追加距離 | 7880.00 | 7900.15 | 7920.00 | 7940.00 | 7960.00 | 7980.00 | 8000.00 | 8020.00 | 8040.52 | 8060.00 | 8080.00 | 8100.00 | 8120.00 | 8128.65 | 8140.00 | 8160.00 |
| 測点   | NO. 394 | K-73    | NO. 396 | NO. 397 | NO. 398 | NO. 399 | NO. 400 | NO. 401 | K-74    | NO. 403 | NO. 404 | NO. 405 | NO. 406 | K-74-1  | NO. 407 | NO. 408 |

|   |         |
|---|---------|
| — | 行政区界    |
| — | 処理分区界   |
| — | 幹線・準幹線  |
| ○ | 中間マンホール |
| ● | 接続マンホール |
| ⊙ | 流入マンホール |
| → | 下水の流れ方向 |