

# 荒川左岸南部流域下水道台帳図

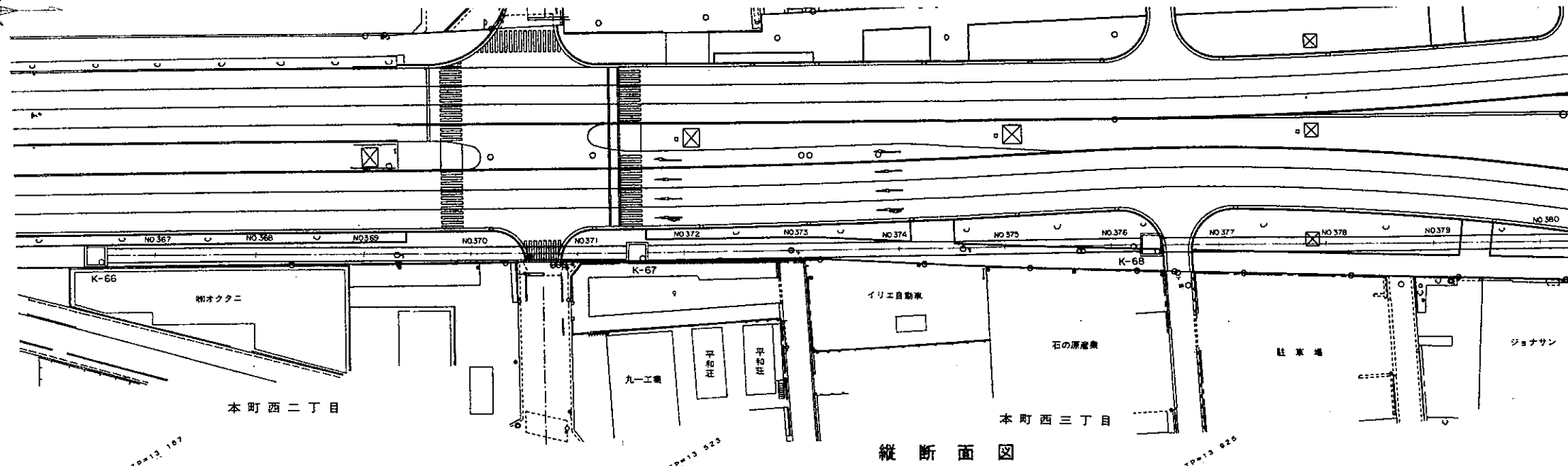
図面番号

1027

(鴨川幹線)

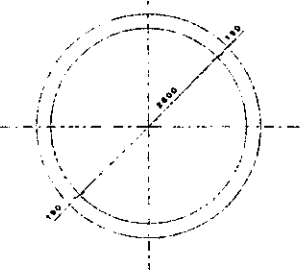
埼玉県

さいたま市中央区 平面図 1:500

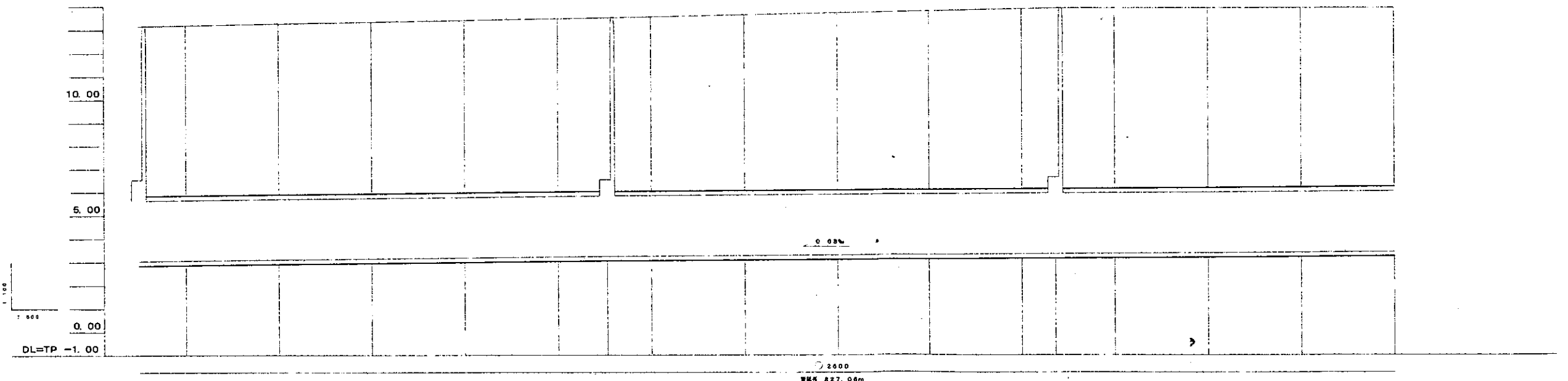


管渠断面図

縮尺=1:50



縦断面図



地盤高さ	13.17																			
土分り	6.74																			
管底高さ	3.045																			
追加距離																				
測点	K-68 NO.367 +4.85	K-67 NO.368 +7.10																		

凡例	
[Symbol]	行政区界
[Symbol]	処理分区界
[Symbol]	幹線・準幹線
[Symbol]	中間マンホール
[Symbol]	接続マンホール
[Symbol]	流入マンホール
[Symbol]	下水の流れ方向