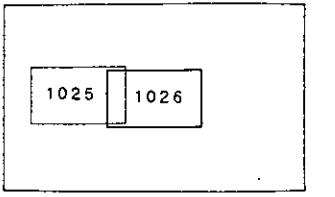
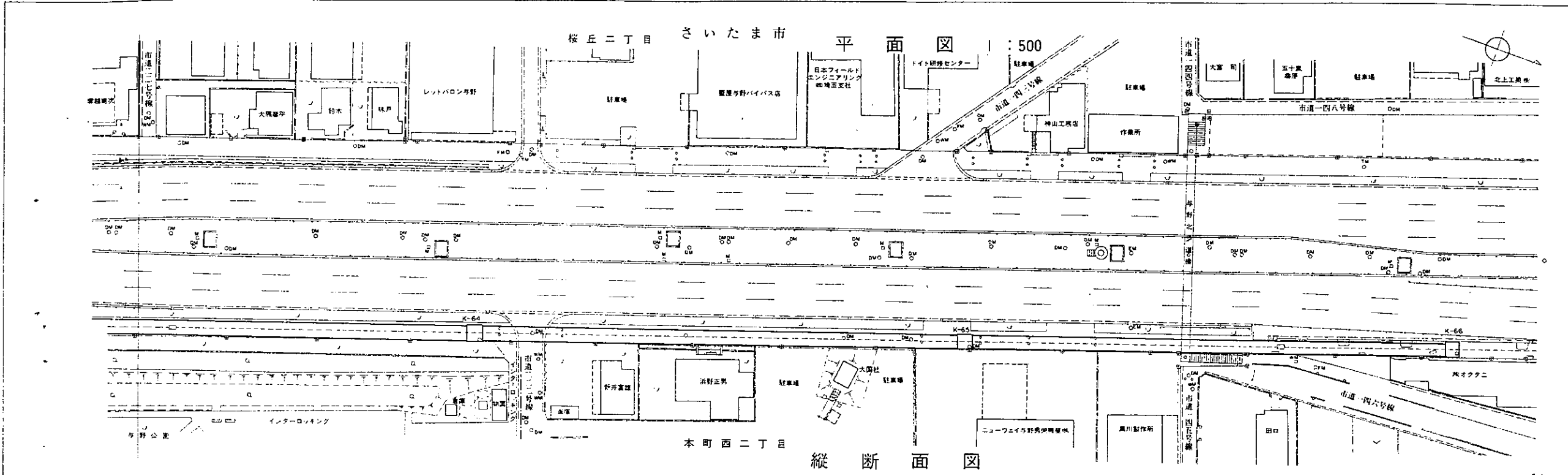


# 荒川左岸南部流域下水道台帳図

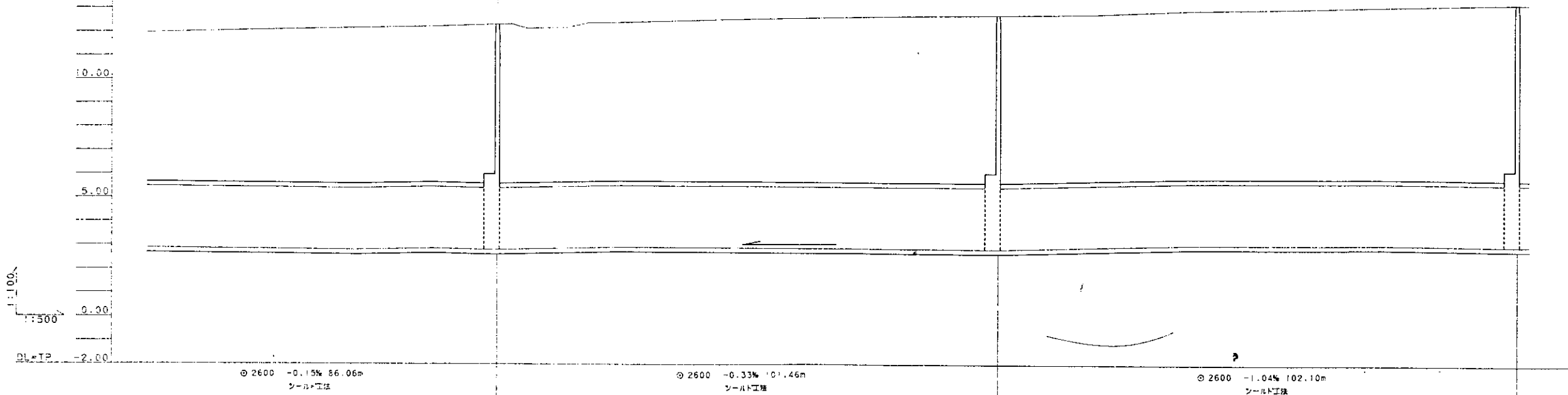
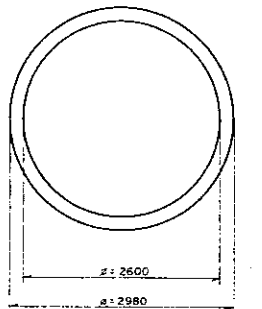
図面番号 1026 (鴨川幹線)

埼玉県



管渠断面図

1:50



管底高														
土かぶり			6.74				7.11					7.44		
管底高			2.800				2.842					2.916		
管底高	7040.00	7040.00	7113.97	7120.00	7140.00	7160.00	7180.00	7200.00	7220.00	7240.00	7260.00	7300.00	7320.00	7329.15
観測点	NO.352	NO.353	NO.354	K-64	NO.356	NO.357	NO.358	NO.360	K-65	NO.362	NO.363	NO.364	NO.366	K-66

第一号工事

凡例

-----	行政区界
-----	処理分区界
—————	幹線・準幹線
○	中間マンホール
◻	接続マンホール
⊕	流入マンホール
—>	下水の流れ方向