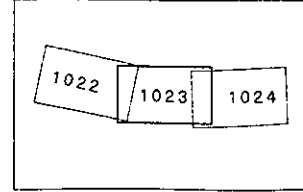
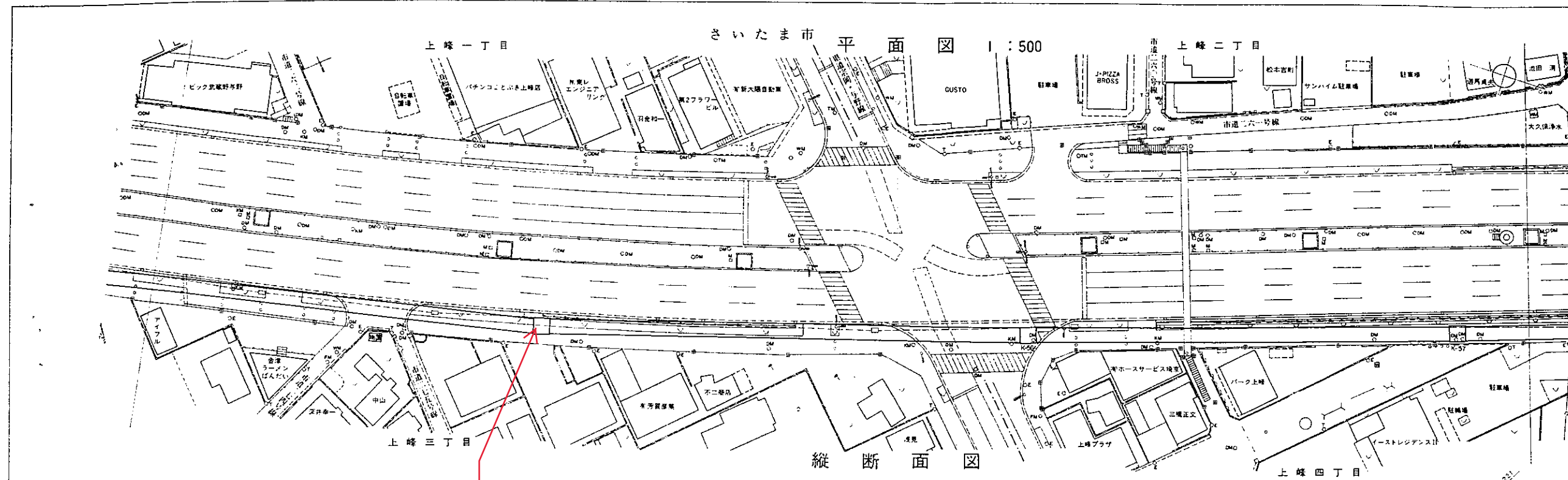



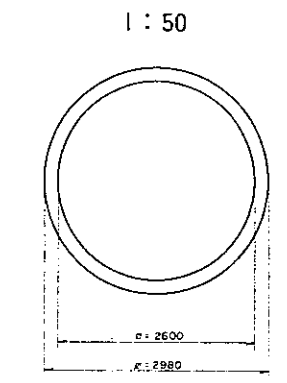
荒川左岸南部流域下水道台帳図

図面番号 1023 (鴨川幹線)

埼玉県



管渠断面図



地盤高	溝底高	管底高	管頂高	埋設距離	別点
11.10	6.44	6.44	6.44	6140.00	NO.307-6140.00
11.10	6.44	6.44	6.44	6160.00	NO.308-6160.00
11.10	6.44	6.44	6.44	6180.00	NO.309-6180.00
11.10	6.44	6.44	6.44	6200.00	NO.310-6200.00
11.10	6.44	6.44	6.44	6220.00	NO.311-6220.00
11.10	6.44	6.44	6.44	6236.35	K-55-1
11.10	6.44	6.44	6.44	6240.00	NO.312-6240.00
11.10	6.44	6.44	6.44	6260.00	NO.313-6260.00
11.10	6.44	6.44	6.44	6280.00	NO.314-6280.00
11.10	6.44	6.44	6.44	6300.00	NO.315-6300.00
11.10	6.44	6.44	6.44	6320.00	NO.316-6320.00
11.10	6.44	6.44	6.44	6332.07	K-56
11.10	6.44	6.44	6.44	6340.00	NO.317-6340.00
11.10	6.44	6.44	6.44	6360.00	NO.318-6360.00
11.10	6.44	6.44	6.44	6380.00	NO.319-6380.00
11.10	6.44	6.44	6.44	6400.00	NO.320-6400.00
11.10	6.44	6.44	6.44	6420.00	NO.321-6420.00
11.10	6.44	6.44	6.44	6425.00	K-57
11.10	6.44	6.44	6.44	6440.00	NO.322-6440.00

凡 例	
—	行政区界
—	処理分区界
—	幹線・準幹線
○	中間マンホール
□	接続マンホール
⊙	流入マンホール
→	下水の流れ方向

第8号工事

第9号工事