

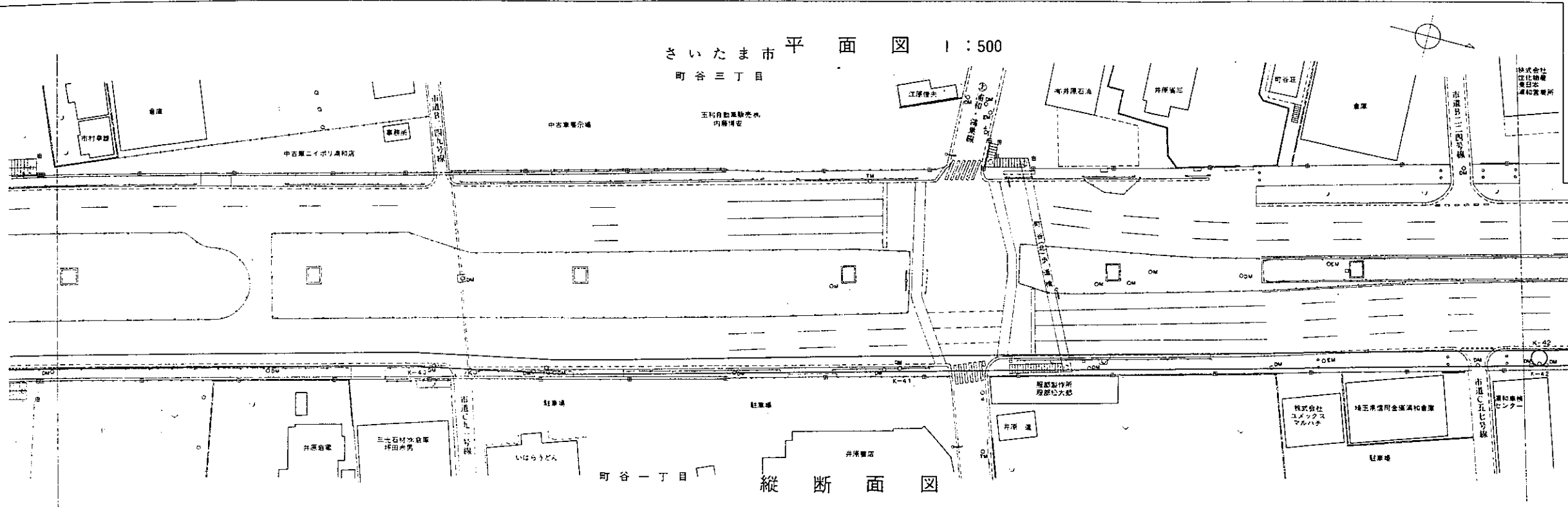
荒川左岸南部流域下水道台帳図

図面番号 1017 (鴨川幹線)

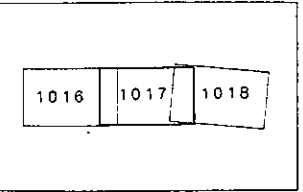
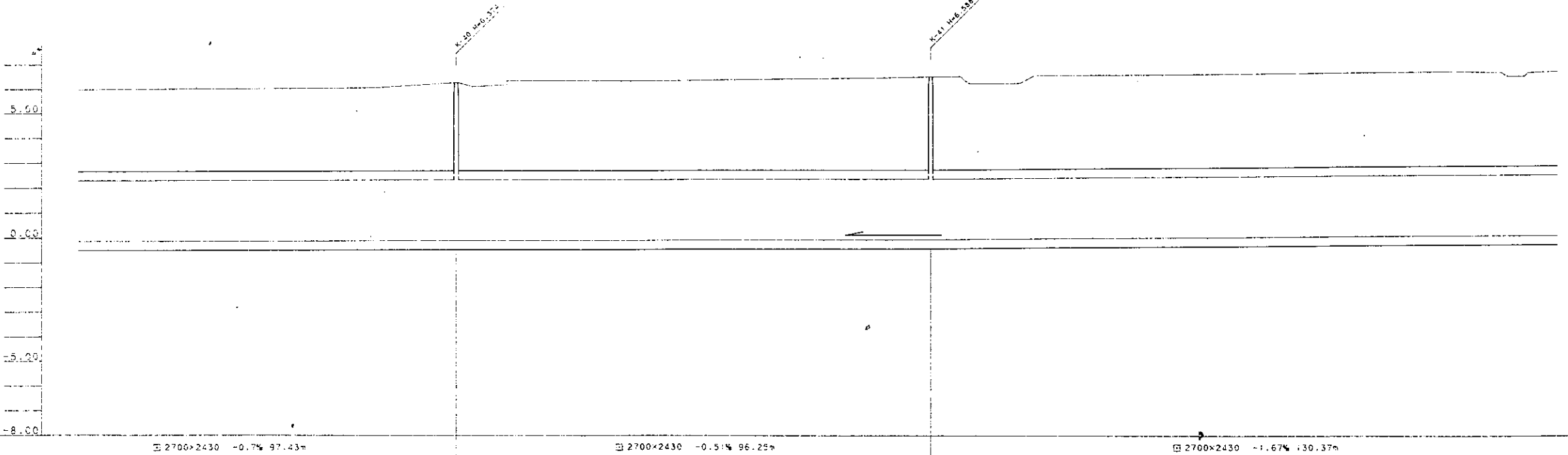
埼玉県

さいたま市 平面図 1:500

町谷三丁目

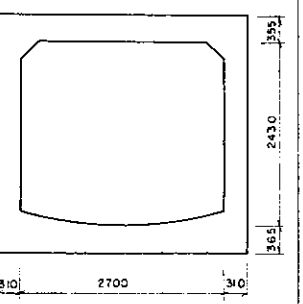


縦断面図



管渠断面図

1:50



1:100
1:500
DL=TP -8.00

□ 2700×2430 -0.7% 97.43m 埋設工事
□ 2700×2430 -0.5% 96.25m 埋設工事
□ 2700×2430 -1.67% 130.37m 埋設工事

地盤名	6.79												6.55			
土かぶり	3.59												3.80			
管径	φ1000												φ1000			
管底高	NO.217-4430.00	NO.218-4360.00	NO.219-4385.00	NO.220-4300.00	NO.221-4220.00	NO.222-4160.00	NO.223-4460.00	NO.224-4480.00	NO.225-4900.00	NO.226-4570.00	NO.227-4510.00	NO.228-4560.00	NO.229-4560.00	NO.230-4600.00	NO.231-4670.00	NO.232-4640.00
管底距離																
現況																

第4号工事の6

第5号工事

凡例	
-----	行政区界
-----	処理分区界
-----	幹線・準幹線
○	中間マンホール
□	接続マンホール
⊙	流入マンホール
→	下水の流れ方向