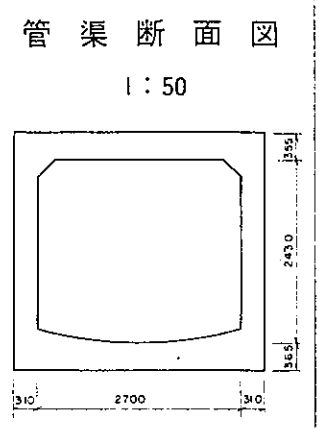
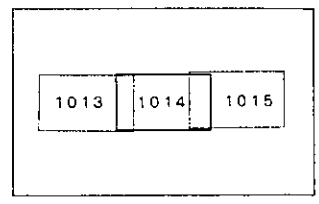
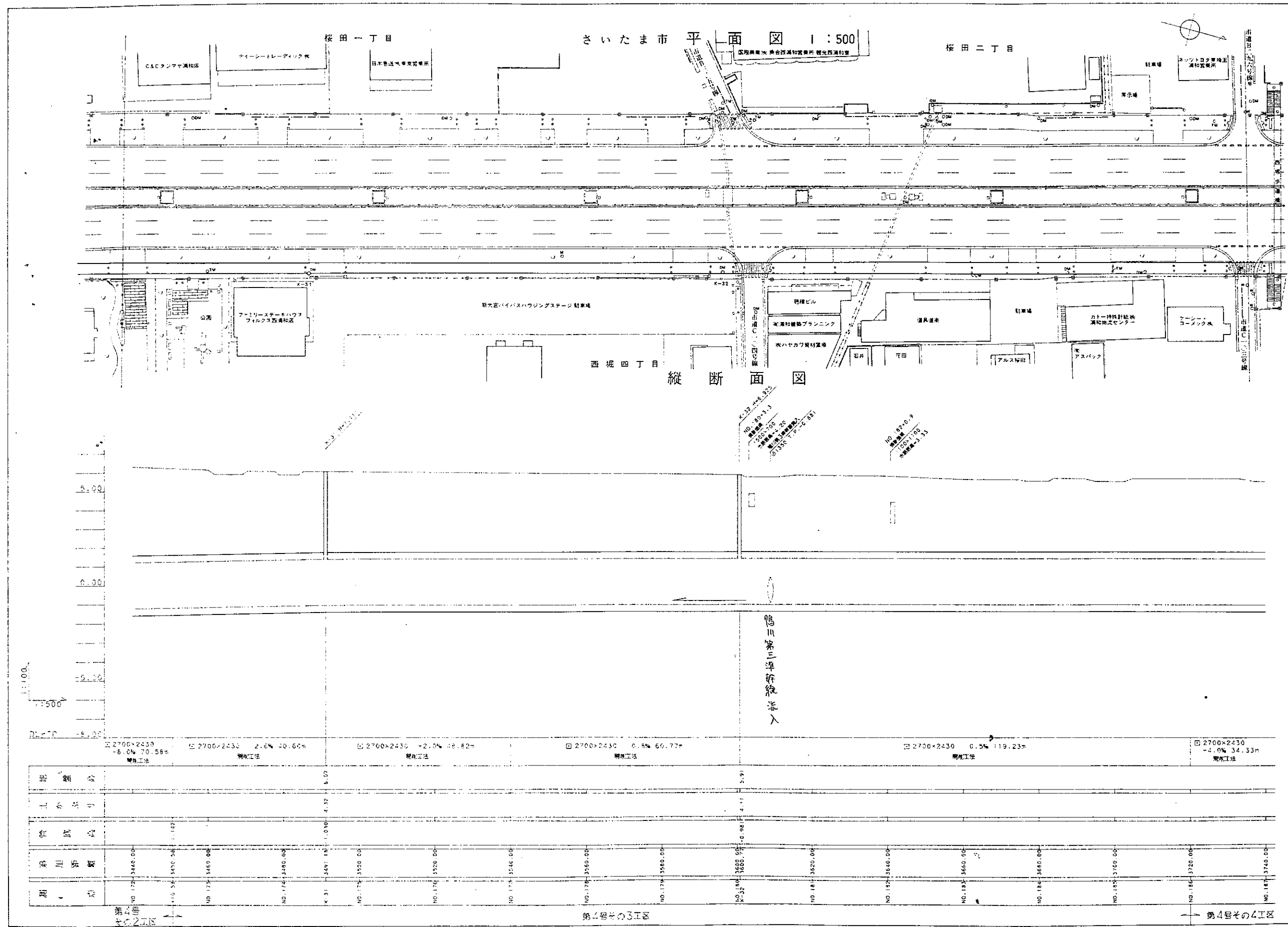


荒川左岸南部流域下水道台帳図

図面番号 1014 (鴨川幹線)

埼玉県



-----	行政区界
-----	処理分区界
-----	幹線・準幹線
○	中間マンホール
□	接続マンホール
⊙	流入マンホール
→	下水の流れ方向