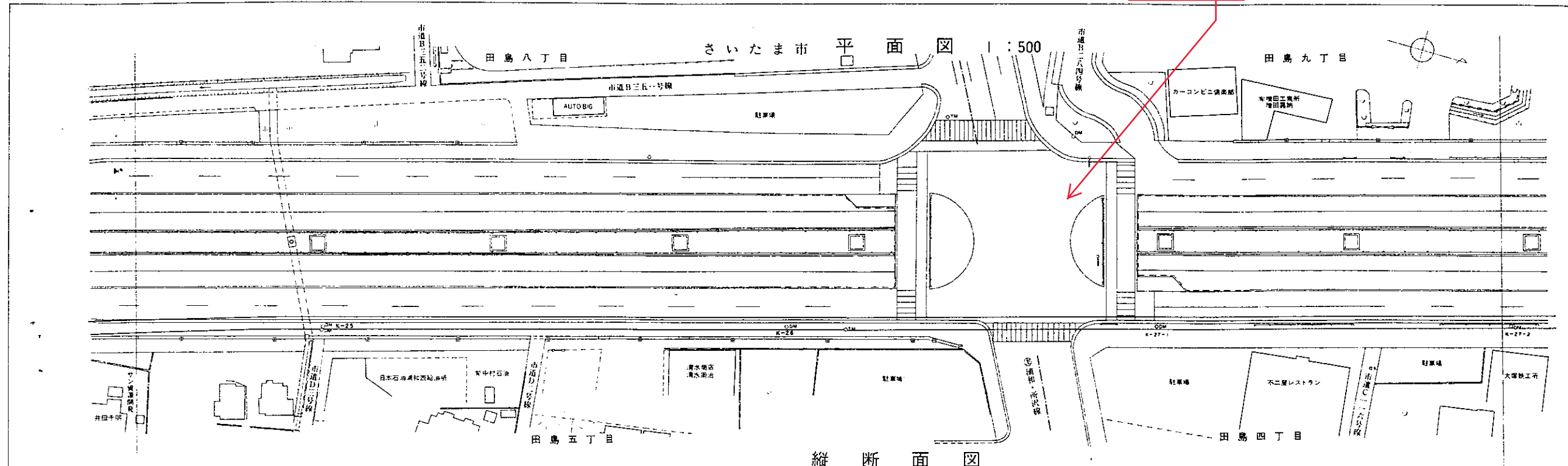


荒川左岸南部流域下水道台帳図

図面番号 1012 (鴨川幹線)


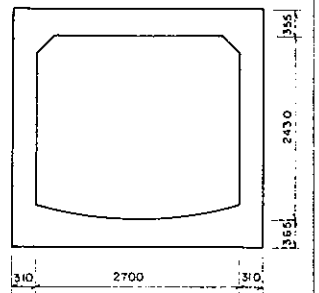
埼玉県

残管渠あり



縦断面図

管渠断面図
1:50



管渠区	管渠区	管渠区	管渠区	管渠区
管渠区	管渠区	管渠区	管渠区	管渠区
管渠区	管渠区	管渠区	管渠区	管渠区
管渠区	管渠区	管渠区	管渠区	管渠区
管渠区	管渠区	管渠区	管渠区	管渠区
管渠区	管渠区	管渠区	管渠区	管渠区

凡例

-----	行政区界
-----	処理分区界
-----	幹線・連幹線
○	中間マンホール
□	接続マンホール
⊙	流入マンホール
→	下水の流れ方向