

表 8-1-8-4(11) 主要な人と自然との触れ合いの活動の場の状況

11. 官ノ倉山ハイキングコース		
項目	内容	
自然との触れ合いの活動の場の状況	概要	<p>官ノ倉山（標高 344m）は低山だが、行程は変化に富み歩きごたえがある。帰りの小川町駅周辺では、酒造見学や老舗の味等が楽しめるお店がある。</p> <p>東武東上線の東武竹沢駅を起点にして、指導標に従い官ノ倉山を目指す。途中には三光神社や天王沼池があり、堤には桜の老木と休憩舎がある。ここから山道となり、約 20 分で官ノ倉峠に出る。官ノ倉峠を左に登ると官ノ倉山頂に到着。344m とは思えない素晴らしい景色が待っている。</p> <p>先へ進むと石尊山へ至り、こちらも 360 度のパノラマが楽しめる。</p> <p>その先は少し急な岩場を下り、下りきると北向不動があり、指導標に注意しながら進むと、古代の歴史を秘める穴八幡古墳や、万葉学者 仙覚律師の碑等があり、小川町駅に向かう。</p>
	コース距離	約 9.5km
	構成要素	東武竹沢駅⇒安照寺⇒慈恩寺⇒三光神社⇒天王沼池⇒官ノ倉山⇒石尊山⇒北向不動（公衆トイレ）⇒長福寺⇒穴八幡古墳⇒大塚八幡神社（公衆トイレ）⇒大梅寺⇒仙覚律師遺跡⇒小川町駅
利用状況	利用形態	登山、ハイキング、景色の眺望、参拝、旧跡巡り
	利用期間	利用時期：通年、利用時間：自由
	イベント	<p>・東武鉄道 外秩父七峰縦走ハイキング大会 大会コース：小川町駅～町役場前（スタート）～石尊山～官ノ倉山～和紙の里～笠山～笠山峠～堂平山～剣ヶ峰～白石峠～定峰峠～旧定峰峠～大霧山～粥新田峠～二本木峠～皇鈴山～登谷山～釜伏峠～中間平～鉢形城公園（ゴール）～寄居駅</p> <p>開催期間（令和元年）：4月21日（日） ※令和2年は2019年の台風19号の影響によりハイキングコース・道路の崩落、陥没及び倒木といった被害のため中止 来場者数（令和元年）：2436人 参加費用：2000円 イベント案内手段：WEB、駅ポスター</p>
	現地調査時の利用状況	<p>秋季調査(2019/11/20)では、サイクリング、散策、ハイキング目的の利用者を確認できた。なお、2019/10/12の台風19号による土砂災害の影響で一部区間が通行止めとなり、2019/12/20にて解除された。</p> <p>冬季調査(2020/2/18)においては、中高齢の男性10人、女性7人による登山、ハイキングでの利用がみられた。</p> <p>春季調査のうち、桜の開花時期調査(2020/3/27)では、高齢の男性2人、女性1人による散策での利用がみられた。また、新緑時調査(2020/5/25)では、幅広い年齢層の男性3人、女性9人による、ランニング、登山、バーベキュー、散策での利用がみられた。</p> <p>夏季調査(2020/8/5)においては、高齢者や子供等の男性6人、女性3人により、登山、ハイキングでの利用が見られた。</p>
	管理者	小川町
アクセスルート・交通手段	<ul style="list-style-type: none"> ・東武東上線 東武竹沢駅西口より徒歩 ・官ノ倉山・石尊山北東麓の笠原地区の登山口付近には、公衆トイレとともに駐車場がある（石尊山登山口駐車場） 	

出典：「おがわまちロードマップ・タウンガイド」（小川町観光協会 HP）

：「官ノ倉山ハイキングコース」（小川町にぎわい創出課 HP）

：「台風19号による被害状況及び町の対応状況について」（令和2年1月、小川町防災地域支援課）

：「外秩父七峰縦走ハイキング大会中止について」（令和2年2月、東武鉄道株式会社 HP）

活動の場
の状況

秋季調査



【天王沼池までの道】




【官ノ倉山 登山口】



【利用者状況；ハイキング】

冬季調査



【安照寺】



【官ノ倉山 山頂】



【利用者状況；登山】


春季調査



【天王池の桜老木】



【北向不動】



【利用者状況；登山】


夏季調査



【天王池】



【石尊山 山頂】



【利用者状況；登山】

聞き取り 結果	<p>官ノ倉山ハイキングコースは、対象事業実施区域を横断するため、事業が人と自然との 触れ合いの活動の場に及ぼす影響を考える上で、最も重要な対象となる。また、埼玉県知 事意見においても、官ノ倉山ハイキングコースの聞き取りが求められていた。</p> <p>そこで、現地調査実施時に、官ノ倉ハイキングコースの利用者に対して、可能な限り聞 き取りを行った。以下に、その結果を示す。</p>	
	利用者①	
	聞き取り日	2020年2月18日
	聞き取り場所	天王池
	利用者数	男性1人
	利用状況	登山
	聞き取り内容	<ul style="list-style-type: none"> ・本日30年ぶりに官ノ倉山に登った。昔はよく登りに来ていた。 ・60～80歳の人の中では、結構有名な山登りスポットだという声も 聞く。
	利用者②	
	聞き取り日	2020年3月3日（景観調査時）
	聞き取り場所	北向不動手前の官ノ倉山登山口
	利用者数	男性1人
	利用状況	散策
	聞き取り内容	<ul style="list-style-type: none"> ・笠原集落に住んでいる。 ・この辺り周辺住民にとって日頃の散歩コースとなっている。 ・登山客も多い。 ・太陽光発電事業の話聞き、それができては困る。この間も鳥の 調査を実施しているところを目撃した。
	利用者③	
	聞き取り日	2020年5月25日
聞き取り場所	天王池	
利用者数	男性2人、女性2人	
利用状況	バーベキュー	
聞き取り内容	<ul style="list-style-type: none"> ・東松山市より来訪した。 ・車で訪れた。 	

聞き取り 結果	利用者④	
	聞き取り日	2020年8月5日
	聞き取り場所	官ノ倉山頂上
	利用者数	男性1人、女性1人、男児1人、女児1人
	利用状況	登山
	聞き取り内容	<ul style="list-style-type: none"> ・熊谷市より来訪した。 ・電車で訪れた。 ・観光案内をみて本ハイキングコースを知った。
	利用者⑤	
	聞き取り日	2020年10月6日
	聞き取り場所	石尊山登山口駐車場
	利用者数	男性1人、女性1人
	利用状況	犬の散歩
	聞き取り内容	<ul style="list-style-type: none"> ・さいたま市より来訪した。 ・車で訪れた。
	<p>官ノ倉山ハイキングコースの利用者や日常的な散策者に聞き取りを行い、散策利用している周辺住民が多いことが確認できた。また、小川町外からの利用者も多いことが確認できた。</p>	

表 8-1-8-4(12) 主要な人と自然との触れ合いの活動の場の状況

12. 館川ダムを訪ねるコース (6. 腰中コースと重複)		内容
項目	内容	
自然との触れ合いの活動の場の状況	概要	小川町からスタートとした、6. 腰中コースと重複しているコースである。
	コース距離	約 6.1km
	構成要素	小川町駅 ⇒ 切通橋 ⇒ 氷川神社⇒落合橋⇒ パトリアおがわ⇒ 小川町駅
利用状況	利用形態	散策、自然観察、花見、川遊び
	利用期間	利用時期：通年、利用時間：自由
	イベント	・曼珠沙華《腰中》 場所：切通橋・腰中公衆トイレ（小川町腰越 1137 番地 8）周辺 例年の見頃：9 月中下旬
	現地調査時の利用状況	6. 腰中コースにて示している。
	管理者	東武鉄道、小川町
アクセスルート・交通手段	・東武東上線 小川町駅より徒歩	

出典：「おがわまちロードマップ・タウンガイド」（小川町観光協会 HP）
：「観光スポット」（小川町観光協会 HP）

表 8-1-8-4(13) 主要な人と自然との触れ合いの活動の場の状況

13. 慈光寺・館川ダムハイキングコース (5. 慈眼寺コースと重複)		内容
項目	内容	
自然との触れ合いの活動の場の状況	概要	小川町からスタートとした、5. 慈眼寺コースと重複しているコースである。
	コース距離	約 2.8km
	構成要素	小川町駅 ⇒ 大橋堂 ⇒ 慈眼寺 ⇒ パトリアおがわ⇒ 小川町駅
利用状況	利用形態	参拝、花見、散策
	利用期間	利用時期：通年、利用時間：自由
	イベント	無し
	現地調査時の利用状況	5. 慈眼寺コースにて示している。
	管理者	小川町
アクセスルート・交通手段	・東武東上線 小川町駅より徒歩	

出典：「おがわまちロードマップ・タウンガイド」（小川町観光協会 HP）

表 8-1-8-4(14) 主要な人と自然との触れ合いの活動の場の状況

14. 官ノ倉ハイキングコース		項目	内容
自然との触れ合いの活動の場の状況	概要	<p>東秩父村安戸から官ノ倉山頂へ登山するコースである。入山地区内にある上品寺には来山者が利用できる駐車場、安戸児童公園には公衆トイレがある。また、春季には桜の開花も見る事ができる。</p> <p>官ノ倉山は標高 344m と低い山だが眺望もよく、近くには石尊山もある。</p>	
	コース距離	距離 1.3km、時間 40 分	
	構成要素	安戸バス停留所⇒ 安戸（入山）⇒ 官ノ倉山⇒ 安戸（入山）	
利用状況	利用形態	登山、ハイキング、景色の眺望、参拝	
	利用期間	利用時期：通年、利用時間：自由	
	イベント	<p>・東武鉄道 外秩父七峰縦走ハイキング大会 大会コース：小川町駅～町役場前（スタート）～石尊山～官ノ倉山～和紙の里～笠山～笠山峠～堂平山～剣ヶ峰～白石峠～定峰峠～旧定峰峠～大霧山～粥新田峠～二本木峠～皇鈴山～登谷山～釜伏峠～中間平～鉢形城公園（ゴール）～寄居駅</p> <p>開催期間（令和元年）：4月21日（日） ※令和2年は2019年の台風19号の影響によりハイキングコース・道路の崩落、陥没及び倒木といった被害のため中止 来場者数（令和元年）：2436人 参加費用：2000円 イベント案内手段：WEB、駅ポスター</p>	
	現地調査時の利用状況	<p>秋季調査(2019/11/21)では、利用者は確認されなかった 冬季調査(2020/1/30)においては、散策をする高齢の男性1名がみられた。 春季調査のうち、桜の開花時期調査(2020/3/27)では、高齢の女性2人による談笑の場での利用がみられた。また、新緑時調査(2020/5/25)では、利用者は確認されなかった。 夏季調査(2020/8/4)においては、利用者は確認されなかった。 ※11.官ノ倉山ハイキングコースと重複する箇所は、11にて反映している。</p>	
	管理者	東武鉄道、小川町	
アクセスルート・交通手段		<ul style="list-style-type: none"> ・周辺に位置する上品寺の駐車場が利用可能（来山者用） ・イーグルバス『安戸』下車より徒歩 	

出典：「ハイキングコース案内」（東秩父村産業建設課 HP）

：「外秩父七峰縦走ハイキング大会中止について」（令和2年2月、東武鉄道株式会社 HP）

活動の場
の状況

秋季調査



【安戸 バス停留所】



【安戸 (入山)】



【調査地点 11 との分岐点】

冬季調査



【安戸 バス停留所】



【安戸 (入山)】



【利用者状況；散策】

春季調査



【上品寺の桜】



【安戸児童公園の桜】



【利用者状況；談笑の場】

夏季調査



【安戸 バス停留所】



【安戸 (入山) までの道】



【安戸 (入山)】

表 8-1-8-4(15) 主要な人と自然との触れ合いの活動の場の状況

15. 腰越公園		内容
項目	内容	
自然との触れ合いの活動の場の状況	概要	腰越公園は様々な遊具を設置する公園で、公園内には腰ニ会館がある。子供達の遊び場となるほか、ゲートボールをする高齢者の姿もみられる。 秋季には美しい紅葉の姿をみることができる。
	所在地	〒355-0327 埼玉県比企郡小川町大字腰越 444-4
	構成要素	滑り台・ブランコ・アスレチック遊具・ロープウェイ・トイレ・東屋・ベンチ ※アスレチック用具・ロープウェイについて、秋季調査では確認したが冬季調査では撤去されていた。 ※滑り台・ブランコについて、春季調査（5/26）にて使用禁止となっていた。
利用状況	利用形態	遊具遊び、ゲートボール
	利用期間	利用時期：通年、利用時間：自由
	イベント	無し
	現地調査時の利用状況	秋季調査(2019/11/18)では、高齢者によるゲートボールの利用者を確認できた。 冬季調査(2020/1/30)においては、大人や子供といった7人による遊具遊びや談笑の場での利用がみられた。 春季調査(2020/5/26)では、男子2人、女子4人による、遊具遊びや東屋での休憩といった利用がみられた。 夏季調査(2020/8/4)においては、利用者は確認されなかった。
	管理者	小川町
アクセスルート・交通手段	・イーグルバス『北根』下車すぐ	

出典：「おがわ（施設）マップ」（小川町 HP）
：「小川町子育て応援ナビ」（小川町 HP）

活動の場
の状況

秋季調査



【公園入口】



【紅葉の様子】



【利用者状況；ゲートボール】

冬季調査



【東屋】



【腰ニ会館】



【利用者状況；遊具遊び】

春季調査



【橋梁】



【遊具の使用禁止】



【利用者状況；休憩】

夏季調査



【公園入口】



【東屋】



【橋梁、ベンチ】

表 8-1-8-4(16) 主要な人と自然との触れ合いの活動の場の状況

16. 蟹沢沼緑地		内容
項目	内容	
自然との触れ合いの活動の場の状況	概要	蟹沢沼緑地は池の周囲に遊歩道、デッキ、あずま屋、ベンチ等が整備された公園である。池の水深は3mで、魚を放流しているが釣りは禁止となっている。また、公園の線路側には桜並木が続き、住宅地側には落葉樹が植えられているため、春季には桜の花見、秋季には紅葉狩りが楽しめる。
	所在地	埼玉県比企郡小川町大字大塚 691
	構成要素	池・テーブル・ベンチ・あずま屋
利用状況	利用形態	景色の眺望、花見、紅葉狩り
	利用期間	利用時期：通年、利用時間：自由
	イベント	無し
	現地調査時の利用状況	秋季調査(2019/11/21)では、利用者は確認されなかった。 冬季調査(2020/1/29)では、利用者は確認されなかった。 春季調査(2020/3/27)では、中高齢者の男性2人、女性1人による散策や写真撮影での利用がみられた。 夏季調査(2020/8/4)では、利用者は確認されなかった。
	管理者	小川町
アクセスルート・交通手段	—	

出典：「おがわ（施設）マップ」（小川町 HP）
 ：「小川町子育て応援ナビ」（小川町 HP）

活動の場
の状況

秋季調査



【池】



【住宅地側入口】



【遊歩道、東屋】

冬季調査



【池】



【緑道】



【線路側入口】

春季調査



【線路側の桜並木】



【緑道】



【利用者状況；写真撮影】

夏季調査



【池】



【遊歩道】



【ベンチ、水道】

表 8-1-8-4(17) 主要な人と自然との触れ合いの活動の場の状況

17. 深田第1公園		内容
項目	内容	
自然との触れ合いの活動の場の状況	概要	深田第1公園は滑り台やのぼり棒等を設置する公園である。 周辺にはみどりが丘住宅地が広がっている。
	所在地	埼玉県比企郡小川町大字木部 293-68
	構成要素	ブランコ・滑り台・鉄棒・トイレ・砂場・のぼり棒・水飲場・ベンチ ※滑り台・鉄棒・ブランコ・のぼり棒について、春季調査(5/27)にて使用禁止となっていた。 ※滑り台・鉄棒・ブランコ・のぼり棒について、夏季調査(8/6)にて使用可能となっていた。
利用状況	利用形態	遊具遊び
	利用期間	利用時期：通年、利用時間：自由
	イベント	無し
	現地調査時の利用状況	秋季調査(2019/11/20)では、散策目的の利用者を確認できた。 冬季調査(2020/1/31)においては、高齢の女性1人による犬の散歩での利用がみられた。 春季調査(2020/5/27)では、植物採取をしている女性1人が確認された。 夏季調査(2020/8/6)においては、利用者は確認されなかった。
	管理者	小川町
アクセスルート・交通手段	—	

出典：「おがわ(施設)マップ」(小川町HP)
：「小川町子育て応援ナビ」(小川町HP)

活動の場
の状況

秋季調査



【遊具】



【トイレ】



【公園周辺の状況】

冬季調査



【遊具】



【水道と花壇】



【ベンチ】


春季調査



【遊具の使用禁止】



【のぼり棒の使用禁止】



【利用者状況；植物採取】

夏季調査



【公園入口】



【遊具】



【公園周辺の状況】