


表 8-1-7-6(2) 主要な眺望景観の概況

| 図中番号 | 主要な眺望点 | 位置 | 利用形態 | 景観の状況 | |
|--|----------|-------------|----------|-------|--|
| 2 | 小川げんきプラザ | 方向： 南 | レクリエーション | 落葉期 |  |
| | | 標高： 264m | | | 距離： 1.2km (中景) |
| <p>眺望景観の概況： 対象事業実施区域から北方向約1.2kmに位置している。前金勝山から対象事業実施区域が視認できるが、落葉期と比べて着葉期は植生によって一部が遮られる。</p> | | | | 着葉期 | |

注1：表中の図中番号は図 8-1-7-1 中の数字に対応する。

注2：方向は主要な眺望点から対象事業実施区域を望む方向、距離は対象事業実施区域から主要な眺望点までの距離。

注3：距離区分は、近景：400m程度以内、中景：近景域以遠～2.8km程度、遠景：中景域以遠とした。

表 8-1-7-6(3) 主要な眺望景観の概況



| 図中番号 | 主要な眺望点 | 位置 | 利用形態 | 景観の状況 | |
|------|---|-------------|------|-------|---|
| 3 | 官ノ倉山 | 方向： 東 | 登山 | 落葉期 |  |
| | | 標高： 344m | | |  |
| | <p>眺望景観の概況： 対象事業実施区域から西方向約0.3kmに位置しており、対象事業実施区域は眼下にある。視界は開けているが、落葉期及び着葉期において手前に植生があること、対象事業実施区域方面に石尊山が存在することから隠蔽され、対象事業実施区域は視認できない。</p> | | | 着葉期 | |

注1：表中の図中番号は図 8-1-7-1 中の数字に対応する。

注2：方向は主要な眺望点から対象事業実施区域を望む方向、距離は対象事業実施区域から主要な眺望点までの距離。

注3：距離区分は、近景：400m程度以内、中景：近景域以遠～2.8km程度、遠景：中景域以遠とした。

表 8-1-7-6(4) 主要な眺望景観の概況

| 図中番号 | 主要な眺望点 | 位置 | 利用形態 | 景観の状況 | |
|------|---|--|------|-------|---|
| 4 | 石尊山 | 方向： 東 標高： 344m 距離： 3m (近景) | 登山 | 落葉期 |  |
| | 眺望景観の概況： 対象事業実施区域から西方向に位置しており、対象事業実施区域は眼下にある。落葉期は手前の木々の間から対象事業実施区域を視認できるが、着葉期は手前の植生によって隠蔽され、対象事業実施区域は視認できない。 | | | 着葉期 |  |

注1：表中の図中番号は図 8-1-7-1 中の数字に対応する。

注2：方向は主要な眺望点から対象事業実施区域を望む方向、距離は対象事業実施区域から主要な眺望点までの距離。

注3：距離区分は、近景：400m程度以内、中景：近景域以遠～2.8km程度、遠景：中景域以遠とした。