



凡 例

 対象事業実施区域及び関連施設

 町村界

 農業用ため池



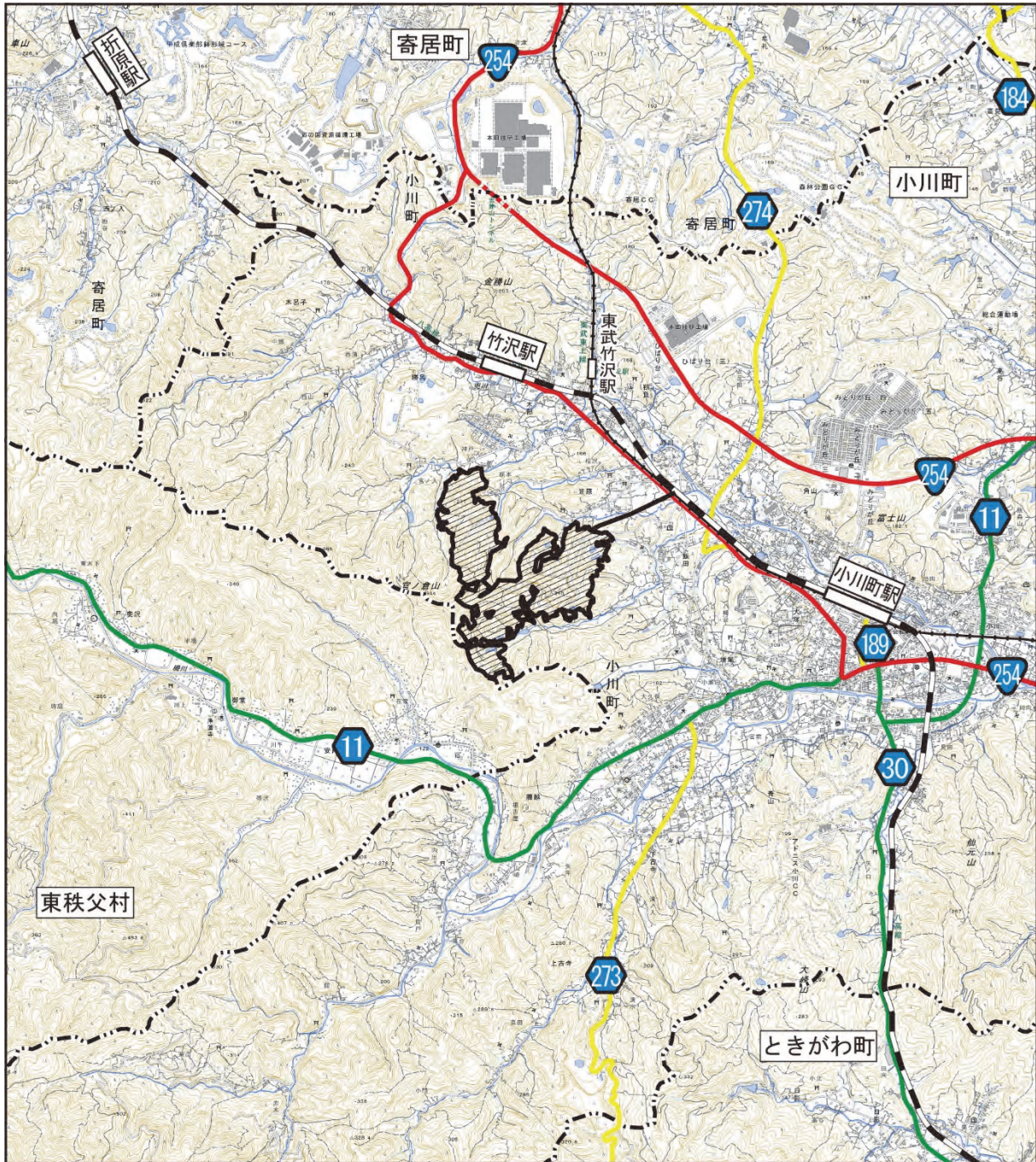
1:50,000

0 0.5 1 1.5 2 km








図 3-7

農業用ため池の位置（小川町）

出典：「小川町 ため池マップ」  
（令和2年6月、小川町環境農林課 HP）



凡 例

-  対象事業実施区域及び関連施設
-  町村界
-  国道
-  主要地方道
-  一般県道
-  八高線
-  東武東上線



1:50,000


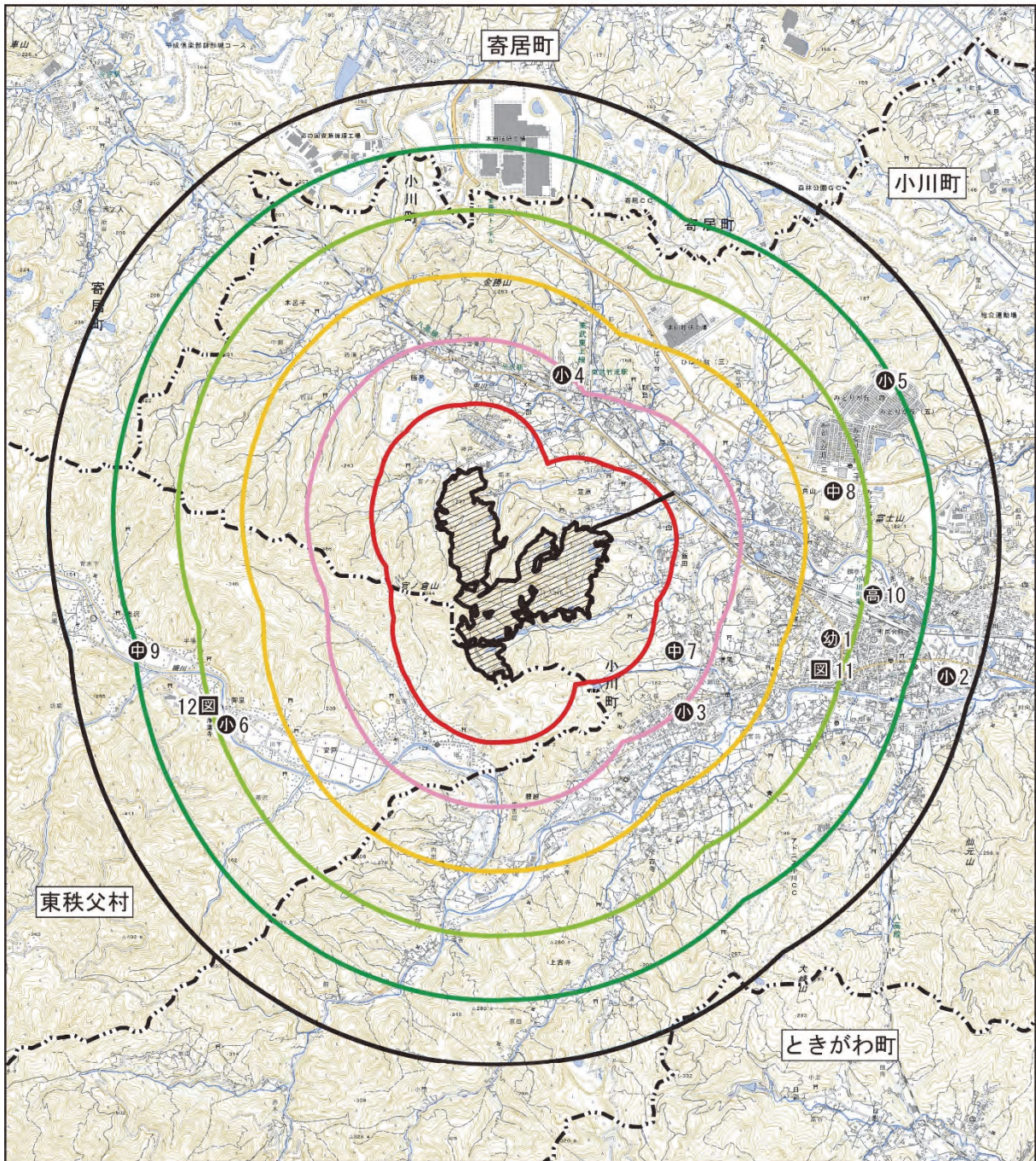


図 3-8 交通網図

出典：「平成 27 年度一般交通量図」  
 (平成 30 年 2 月、埼玉県県土整備部県土整備政策課)



凡 例



対象事業実施区域及び関連施設



町村界



幼稚園



小学校



中学校



高等学校



図書館

対象事業実施区域敷地境界からの距離

0.5km

1.0km

1.5km

2.0km

2.5km

3.0km



1:50,000


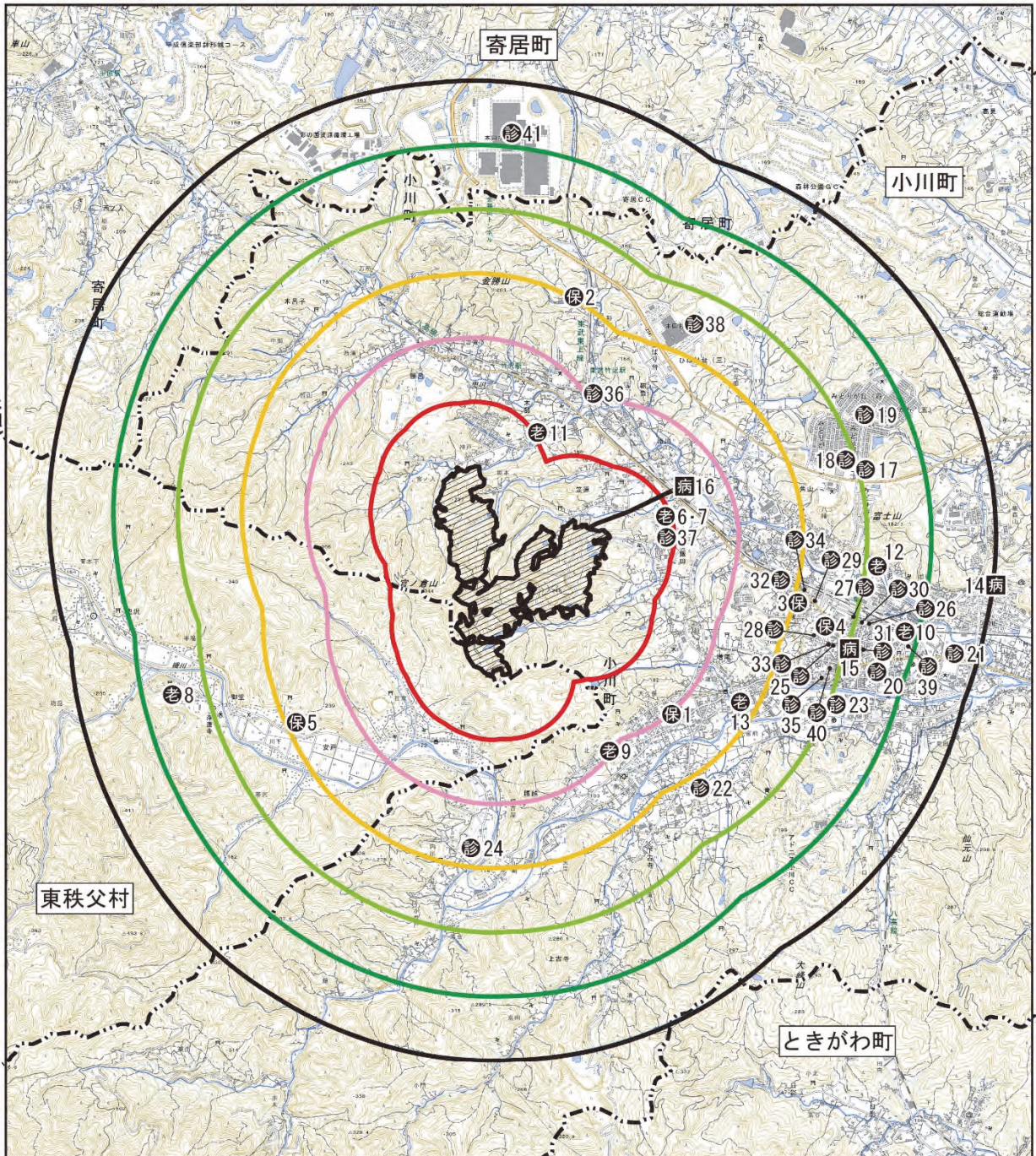


図 3-9(1)

環境保全についての配慮が特に必要な施設位置図  
(教育)



凡 例

対象事業実施区域及び関連施設

町村界

保

認可保育所

老

老人ホーム等

病

病院

診

診療所

対象事業実施区域敷地境界からの距離

0.5km

1.0km

1.5km

2.0km

2.5km

3.0km



1:50,000

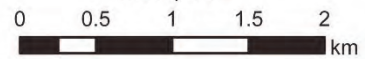
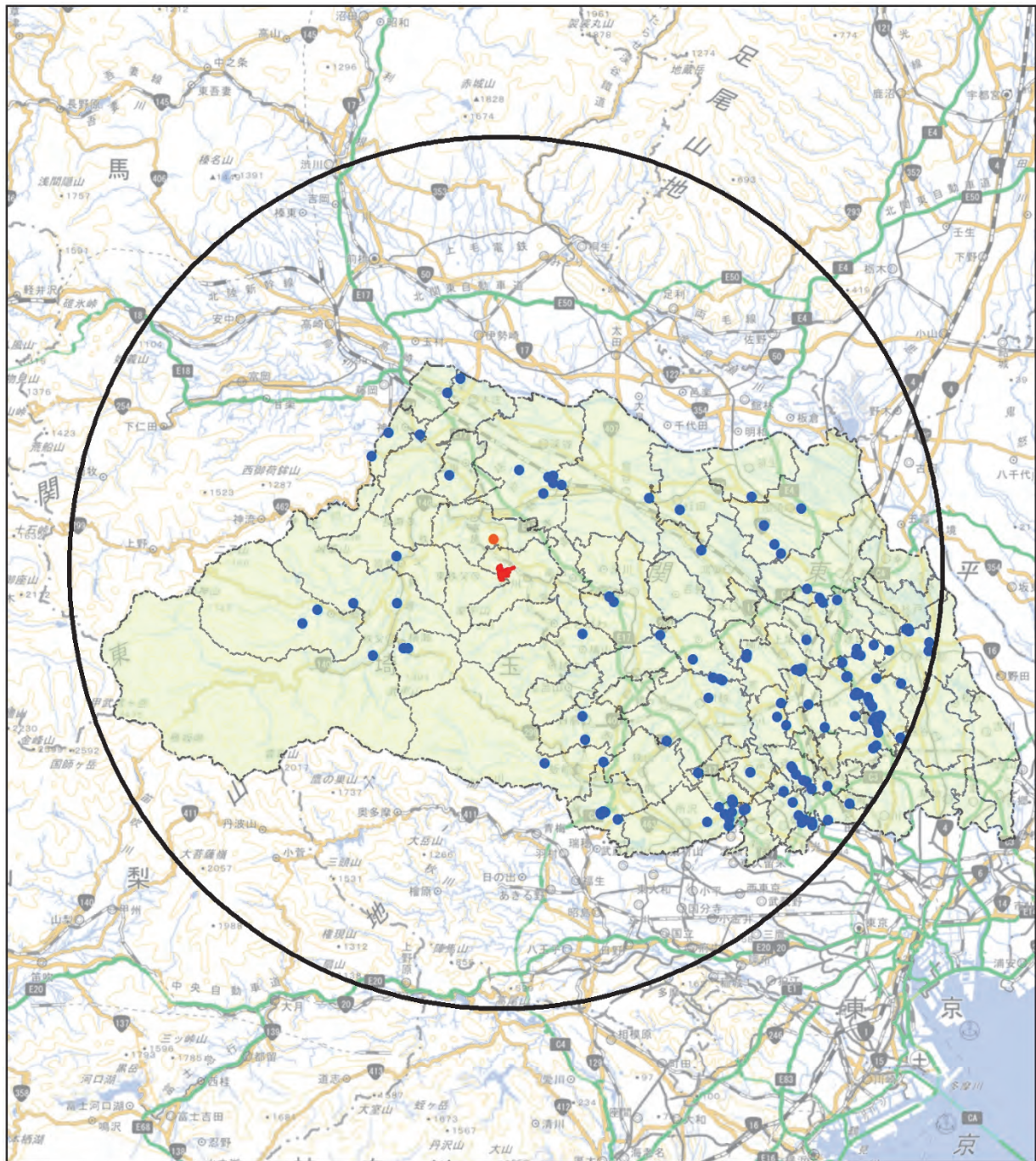


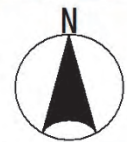
図 3-9(2)

環境保全についての配慮が特に必要な施設位置図  
(福祉・医療)



凡 例

- 対象事業実施区域及び関連施設
- 対象事業実施区域外周より半径50km
- 行政界(埼玉県)
- 一般廃棄物及び産業廃棄物最終処分場
- 産業廃棄物処理業者



1:750,000




図 3-10  
廃棄物処理施設の位置

出典：国土数値情報ダウンロードサービス  
(平成 24 年 国土交通省)