





凡 例

-  対象事業実施区域及び関連施設
-  町村界
-  一級河川
-  河川



1:50,000

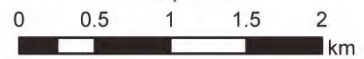


図 3-6

水系の状況図

出典：「河川・砂防図」（平成 28 年 6 月、東松山県土整備事務所）