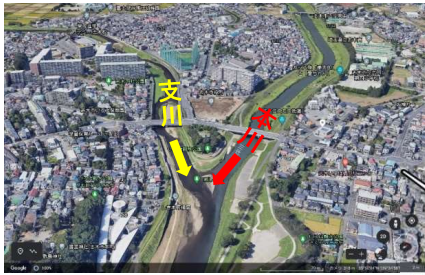


地域のリスクを知り、防災情報の入手方法を確認しておきましょう

## ①地域のリスクを知ろう！

◆地形的に平坦な場所で河川の合流が多く、水位が上昇しやすい



◆秩父地域や県西部に土砂災害のおそれのある区域が集中



避難場所や安全な避難ルートを考えておきましょう！

想定される浸水範囲や浸水深など地域のリスクを把握しておきましょう！

水や土砂から逃げるには  
どうしたらいいんだトン..



インターネットで事前に避難ルート  
を調べておくとん！



ハザードマップポータルサイト  
が開きます



浸水ナビが開きます

## ②防災情報を入手しよう！

水や土砂に関するリアルタイムの情報を入手し、避難の目安にしましょう！

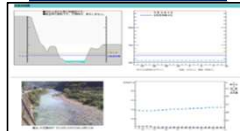


### ポイント

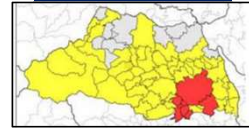
- ・ワンクリックで全ての情報にアクセスが可能！
- ・複数の情報を地図に重ねて表示が可能！



### 水位・監視カメラ



### 注意報/警報



### 雨量レーダー



### 洪水予報



### 土砂災害メッシュ



お気に入り  
登録を！

埼玉県川の防災情報

検索



埼玉県川の防災情報HPが開きます



川の防災情報メール

