

令和元年東日本台風（台風第19号）

小畔川河川改修事業の効果

川幅を広げて浸水被害を防止

事業の概要

位置図



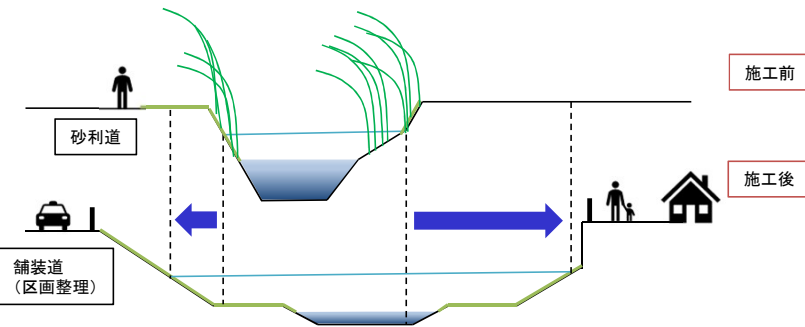
施工前



施工後

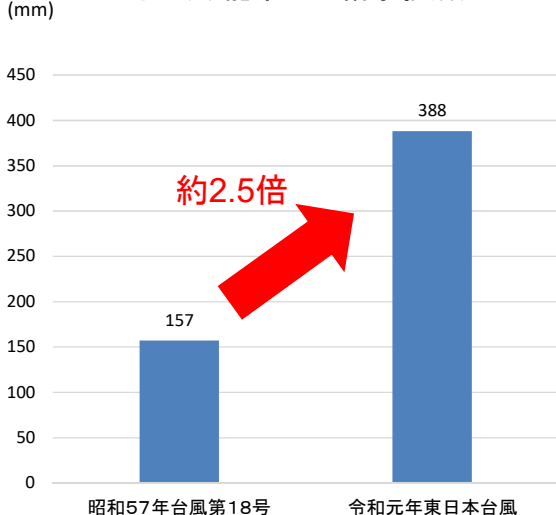


* 河川改修と区画整理を併せて施工したため、
景観も大きく改善しました。

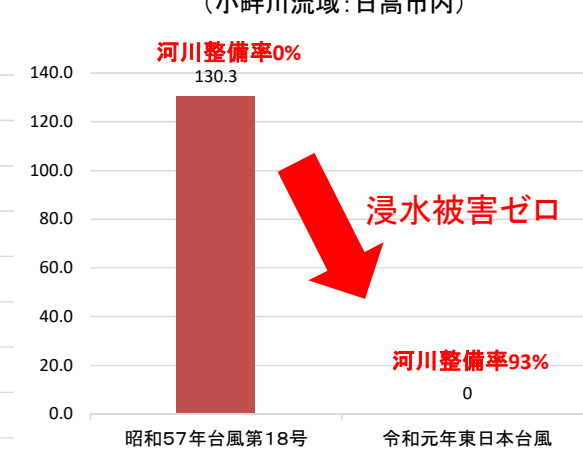


事業前後の被害状況

日雨量(飯能県土整備事務所)



浸水面積(ha)



※令和元年東日本台風の浸水面積は日高市内の他流域も含まれます。



○流下能力が向上したことにより、浸水被害を防いだトン!

