

春日部駅付近連続立体交差事業 及び関連する都市計画について



埼 玉 県



春 日 部 市



東武鉄道株式会社



事業のあらまし

春日部駅付近連続立体交差事業は、春日部駅を中心とし、東武鉄道伊勢崎線（東武スカイツリーライン）約1.4 km（内谷陸橋付近から古隅田川付近まで）、及び東武鉄道野田線（東武アーバンパークライン）約1.5 km（八木崎駅付近から内谷陸橋付近まで）の鉄道を高架化し、10箇所の踏切を除却するものです。

この事業の実現により、都市交通の円滑化を図るとともに、周辺のまちづくりを進め、地域の活性化、中心市街地の一体化を図っていくものです。

春日部駅付近の現状

県道さいたま春日部線にある伊勢崎線第124号踏切は、ピーク時1時間あたり56分遮断している「開かずの踏切」となっています。

また、踏切に影響なく通行が可能な内谷陸橋は、慢性的に交通渋滞が発生している状況であり、春日部駅東西の円滑な交通が阻害されています。



連続立体交差事業の概要

高架化区間・延長

- 東武鉄道伊勢崎線（東武スカイツリーライン）
区間 春日部市南一丁目 ～ 春日部市粕壁四丁目
（内谷陸橋付近 ～ 古隅田川付近）
延長 約1.4 km
- 東武鉄道野田線（東武アーバンパークライン）
区間 春日部市粕壁字八木崎 ～ 春日部市南一丁目
（八木崎駅付近 ～ 内谷陸橋付近）
延長 約1.5 km

決定する都市計画

都市計画の内容	名称	延長(m)
都市高速鉄道	東武鉄道伊勢崎線	3,020
	東武鉄道野田線	3,520

都市高速鉄道は、埼玉県が決定する都市計画になります。

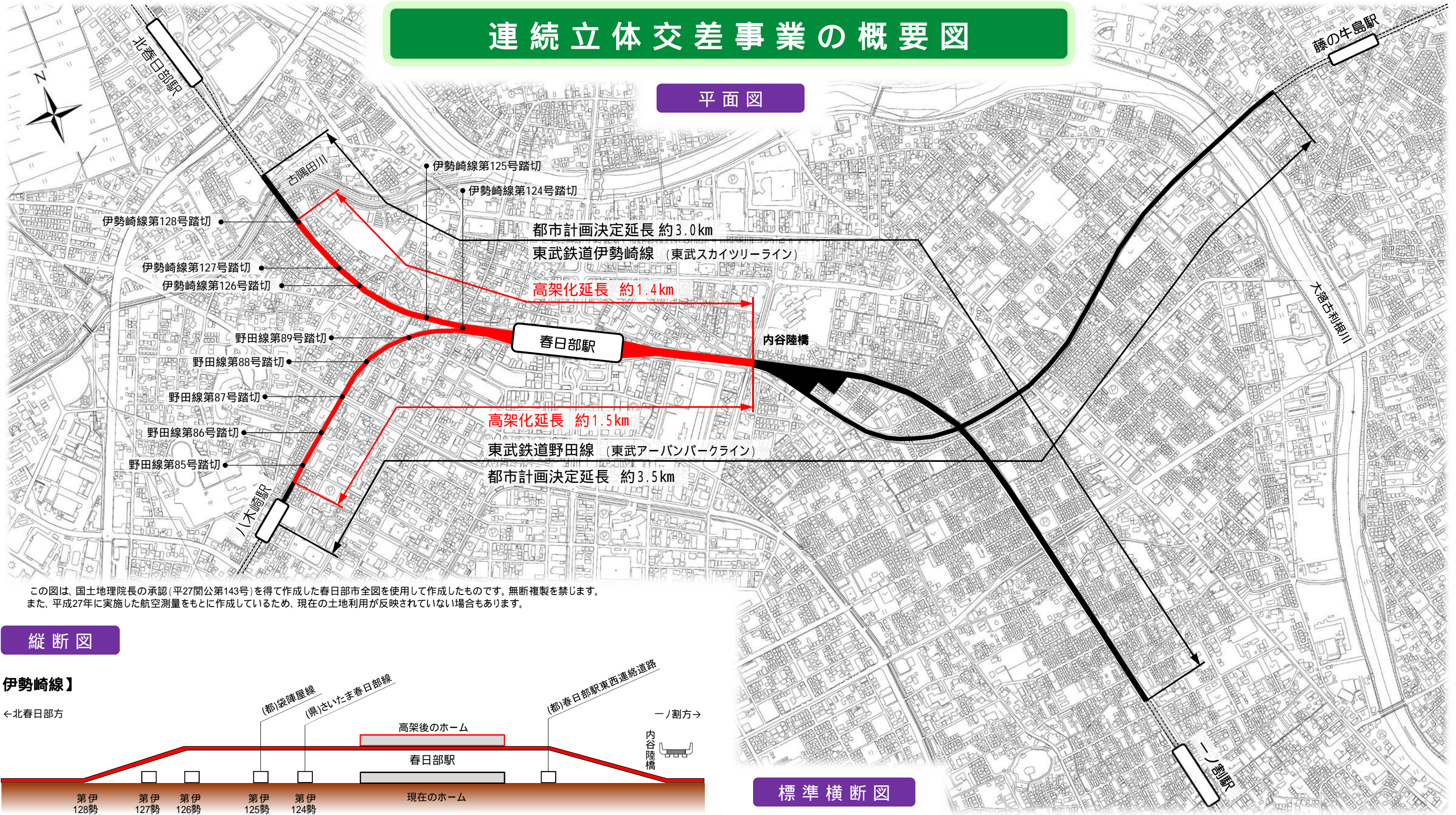
除却する踏切

- 10箇所

踏切道の名称	道路名称	備考
伊勢崎線第124号	県道さいたま春日部線	
伊勢崎線第125号	市道5-64号線	(都)袋陣屋線
伊勢崎線第126号	市道5-60号線	
伊勢崎線第127号	市道5-57号線	
伊勢崎線第128号	市道5-56号線	廃止
野田線第85号	市道5-41号線	廃止
野田線第86号	市道5-43号線	
野田線第87号	市道1-22号線	(都)武里内牧線
野田線第88号	市道5-47号線	
野田線第89号	県道春日部久喜線	

連続立体交差事業の概要図

平面図

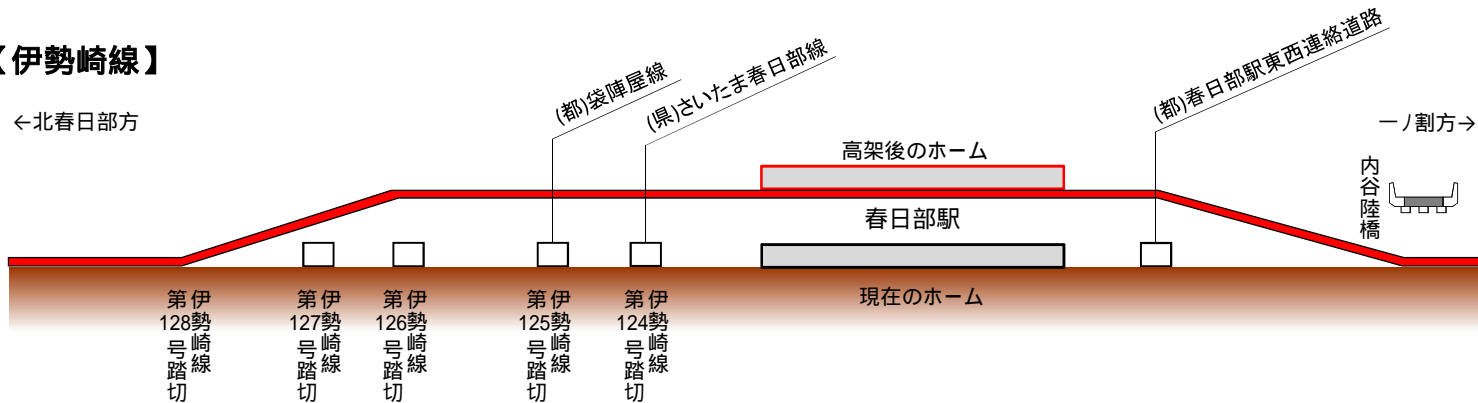


この図は、国土地理院長の承認(平27関公第143号)を得て作成した春日部市全図を使用して作成したものです。無断複製を禁じます。また、平成27年に実施した航空測量をもとに作成しているため、現在の土地利用が反映されていない場合があります。

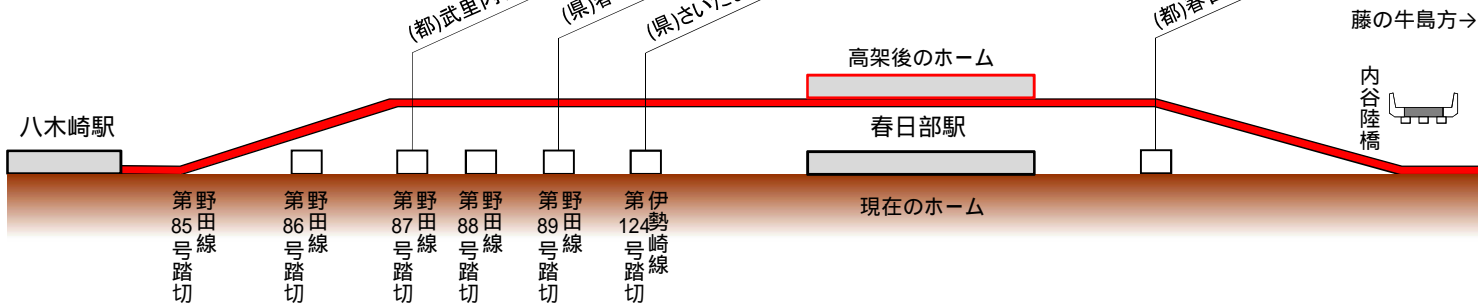
縦断図

【伊勢崎線】

←北春日部方

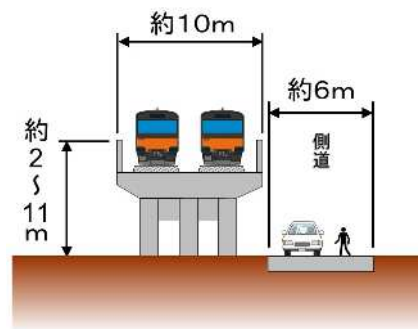


【野田線】



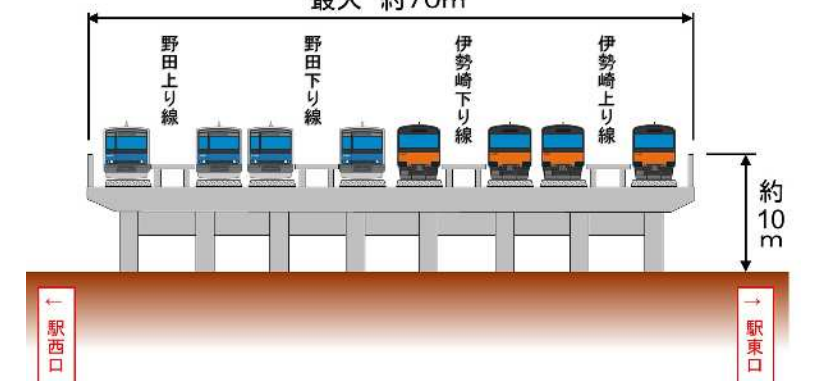
標準横断図

【一般部】

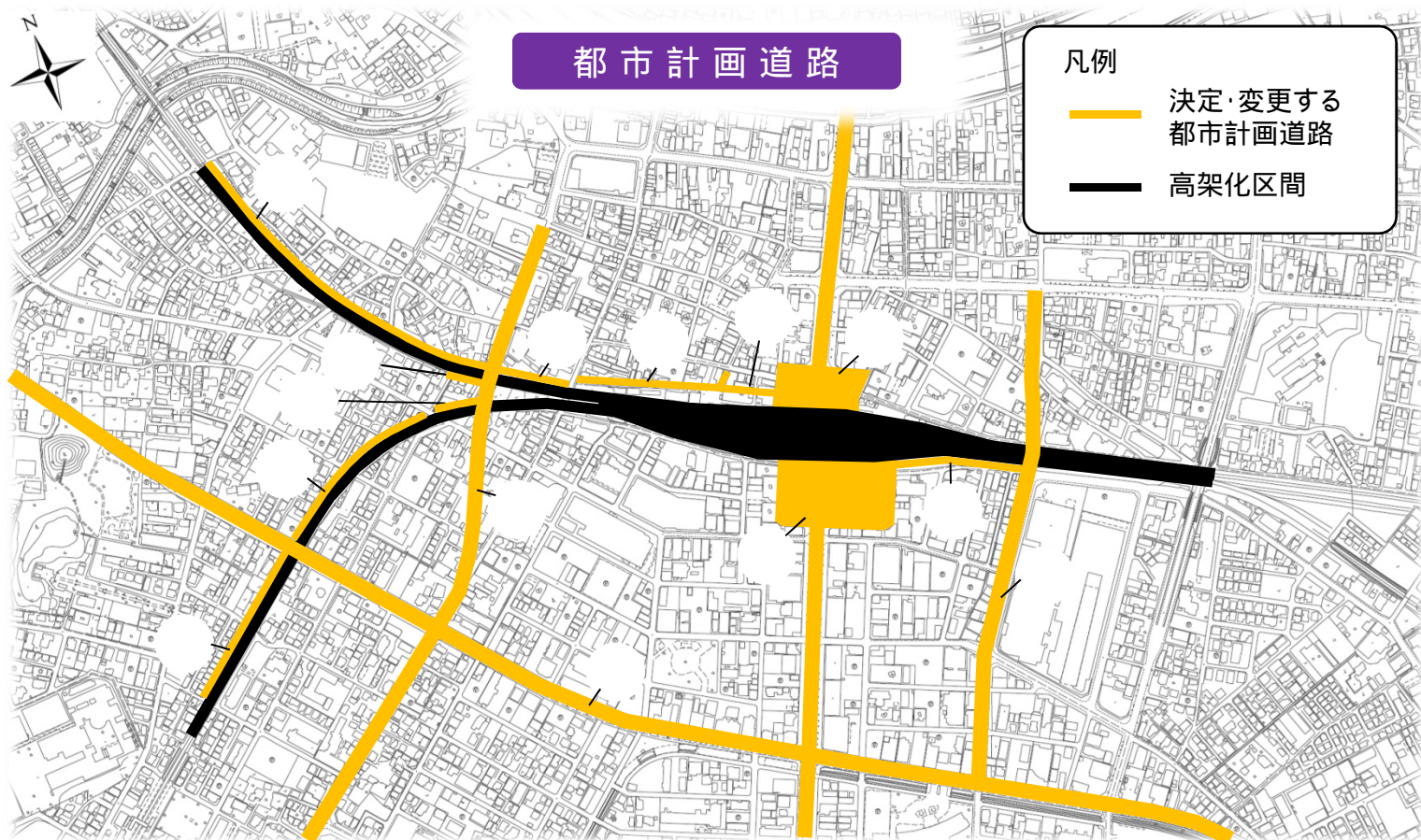


【駅部】

最大 約70m



関連して決定・変更する都市計画

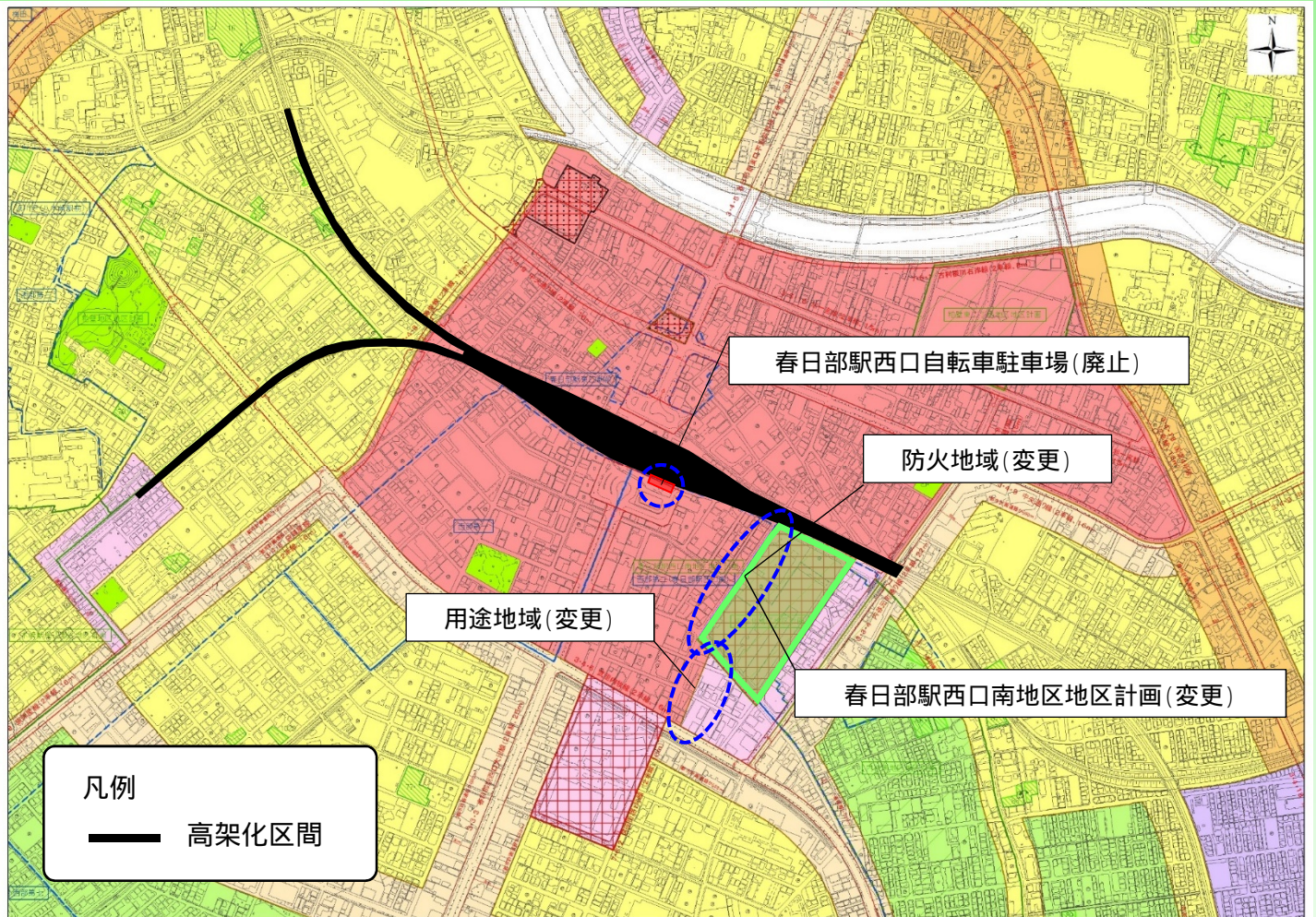


名称	幅員 (m)	延長 (m)	決定・変更内容
3・3・3号春日部駅西口大沼線	25.0	1,220	駅前広場区域及び面積の変更
3・4・5号春日部駅東口不動院野線	18.0	1,440	駅前広場区域及び面積の変更
3・4・6号武里内牧線	16.0	7,010	鉄道との交差方式の変更 車線数の変更
3・4・8号袋陣屋線	16.0	1,690	鉄道との交差方式の変更 一部幅員及び区域の変更
3・4・31号春日部駅東西連絡道路	16.0	600	新規
7・7・3号区画街路2号線	6.0	210	新規
7・7・4号区画街路3号線	6.0	440	新規
7・7・5号区画街路4号線	4.0	40	新規
7・7・6号区画街路5号線	6.0	200	新規
7・7・7号区画街路6号線	6.0	230	新規
7・7・8号区画街路7号線	6.0	160	新規
8・7・1号特殊街路1号線	6.0	60	新規
8・7・2号特殊街路2号線	6.0	80	新規
8・7・3号特殊街路3号線	6.0	50	新規

3・4・8号袋陣屋線は、埼玉県が決定する都市計画、それ以外は春日部市が決定する都市計画になります。

関連して変更・廃止する都市計画

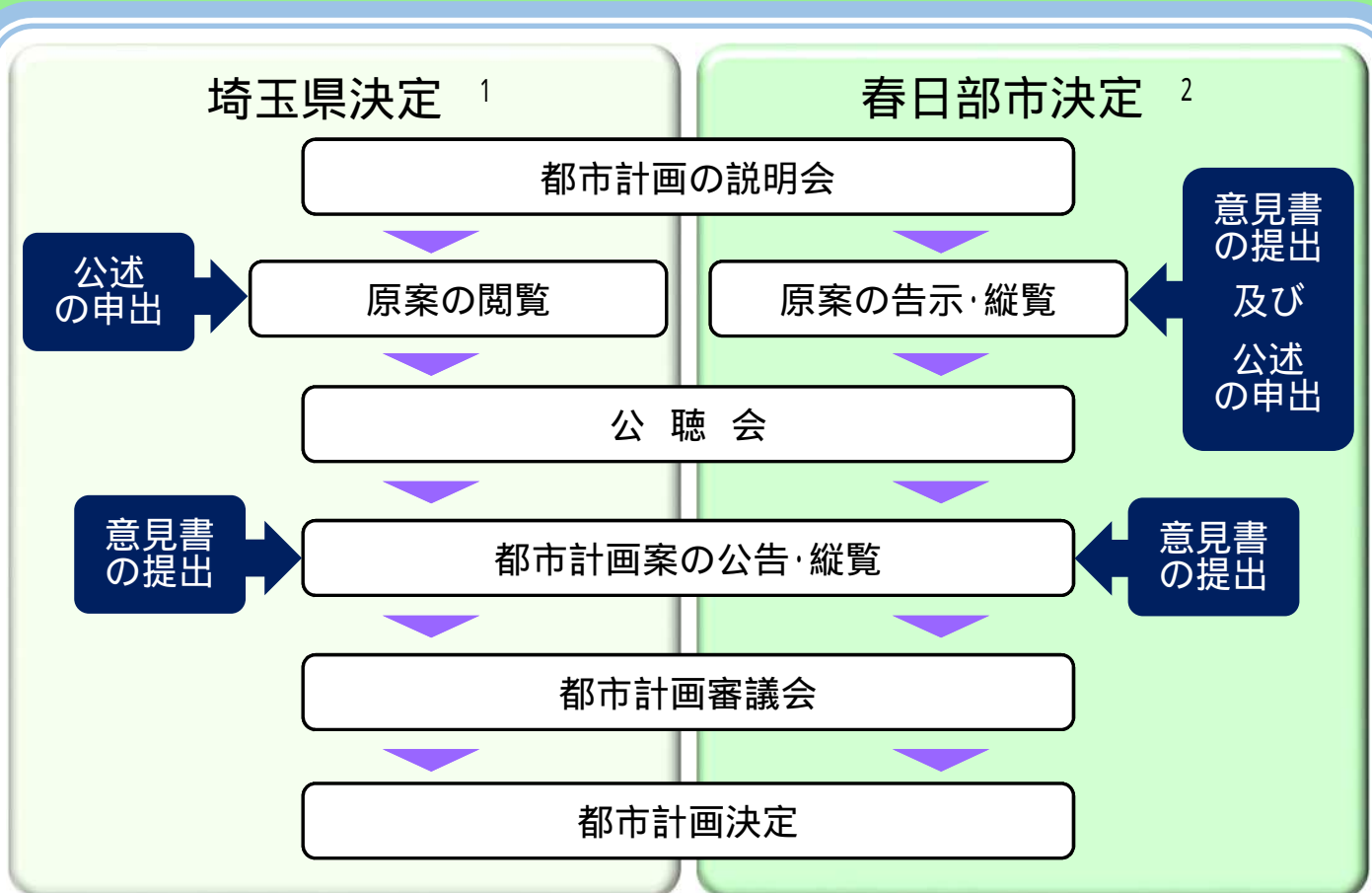
用途地域・防火地域・地区計画・自転車駐車場



都市計画の内容	決定・変更内容
用途地域 (商業地域)	区域の変更
用途地域 (近隣商業地域)	区域の変更
防火地域	区域の変更
春日部駅西口南地区地区計画	区域の変更
春日部駅西口自転車駐車場	廃止

上表の都市計画の変更・廃止は、春日部市が決定する都市計画になります。

都市計画決定までの流れ



- 1 都市高速鉄道及び3・4・8号袋陣屋線は、埼玉県が決定する都市計画になります。
2 埼玉県決定以外の関連する都市計画は、春日部市が決定する都市計画になります。

お問合せ先

本事業及びこのリーフレットに関するお問合せは下記にお願いします。

埼玉県
越谷県土整備事務所
鉄道高架担当

〒343-0813
埼玉県越谷市越ヶ谷4-2-82
電話 048(964)5221

春日部市 都市整備部
鉄道高架整備課

〒344-8577
埼玉県春日部市中央6-2
電話 048(736)1111

東武鉄道株式会社
鉄道事業本部
改良工事部

〒131-8522
東京都墨田区押上2-18-12
電話 03(5962)2484