1:2, 500 **計 画 図**

草 加 市 地 形 図

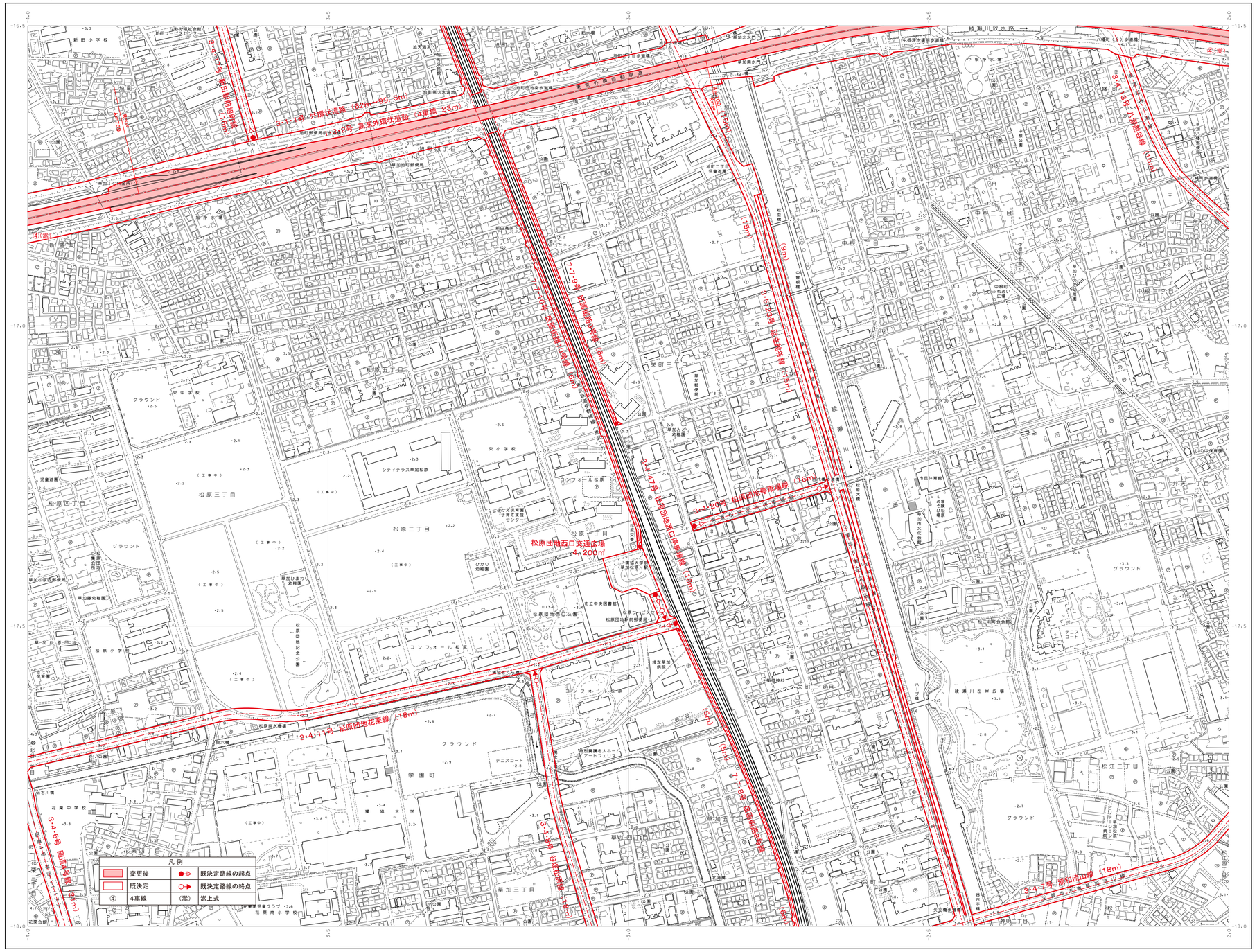

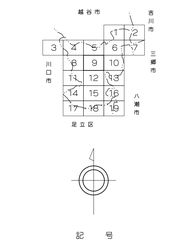

記号



アジア航測株式会社調製

平成29年測量

1. 平成23年 8月撮影
2. 平成23年11月現地調査
3. 平成27年 1月撮影
4. 平成28年11月現地調査
5. 平成29年 3月修正

1:2,500

0 50 100 200 300 400 500m

「この測量成果は、国土地理院長の承認及び助言を得て同院所管の測量成果を使用して得たものである（承認番号）平23 関公 第141号」

「この測量成果は、国土地理院長の助言をうけて得たものである（助言番号）平28 関公 第538号」

座標系は平成14年国土交通省告示第９号の規定による第Ⅸ座標系（平面直角座標系は、2011世界測地系に対応）
投影は横メルカトル図法
図形に表示してある座標値はキロメートル単位
方眼は0.5キロメートル
高さの基準は東京湾の平均海面
等高線の間隔は２メートル

草加市役所

IX－KD 59－3

草加市地形図 9