

市町	全体計画面積
① 川越市	4,543.2ha
② 所沢市	6,600.0ha
③ 狭山市	4,209.0ha
④ 入間市	2,791.0ha
⑤ 朝霞市	1,416.5ha
⑥ 志木市	674.0ha
⑦ 和光市	945.1ha
⑧ 新座市	2,044.8ha
⑨ 富士見市	1,508.0ha
⑩ ふじみ野市	1,357.4ha
⑪ 三芳町	920.0ha
⑫ 川島町	555.2ha
⑬ 吉見町	794.3ha
合計	28,358.5ha

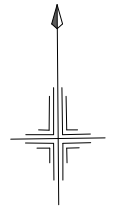
新河岸川幹線	流入市町
不老川幹線	狭山市
久保川幹線	川越市
川越江川幹線	吉見町
砂川壱幹線	川島町
江川幹線	入間市
柳瀬川幹線	ふじみ野市
富士川幹線	三芳町
新河岸川北幹線	富士見市
不老川放流幹線	所沢市
砂川壱雨水幹線	新座市
	志木市

ポンプ場名	流入市町
新河岸川中継ポンプ場	川越市
川島北中継ポンプ場	吉見町
川島南中継ポンプ場	川島町
吉見中継ポンプ場	吉見町
川島北中継ポンプ場	吉見町
川島南中継ポンプ場	吉見町
川島中継ポンプ場	川島町

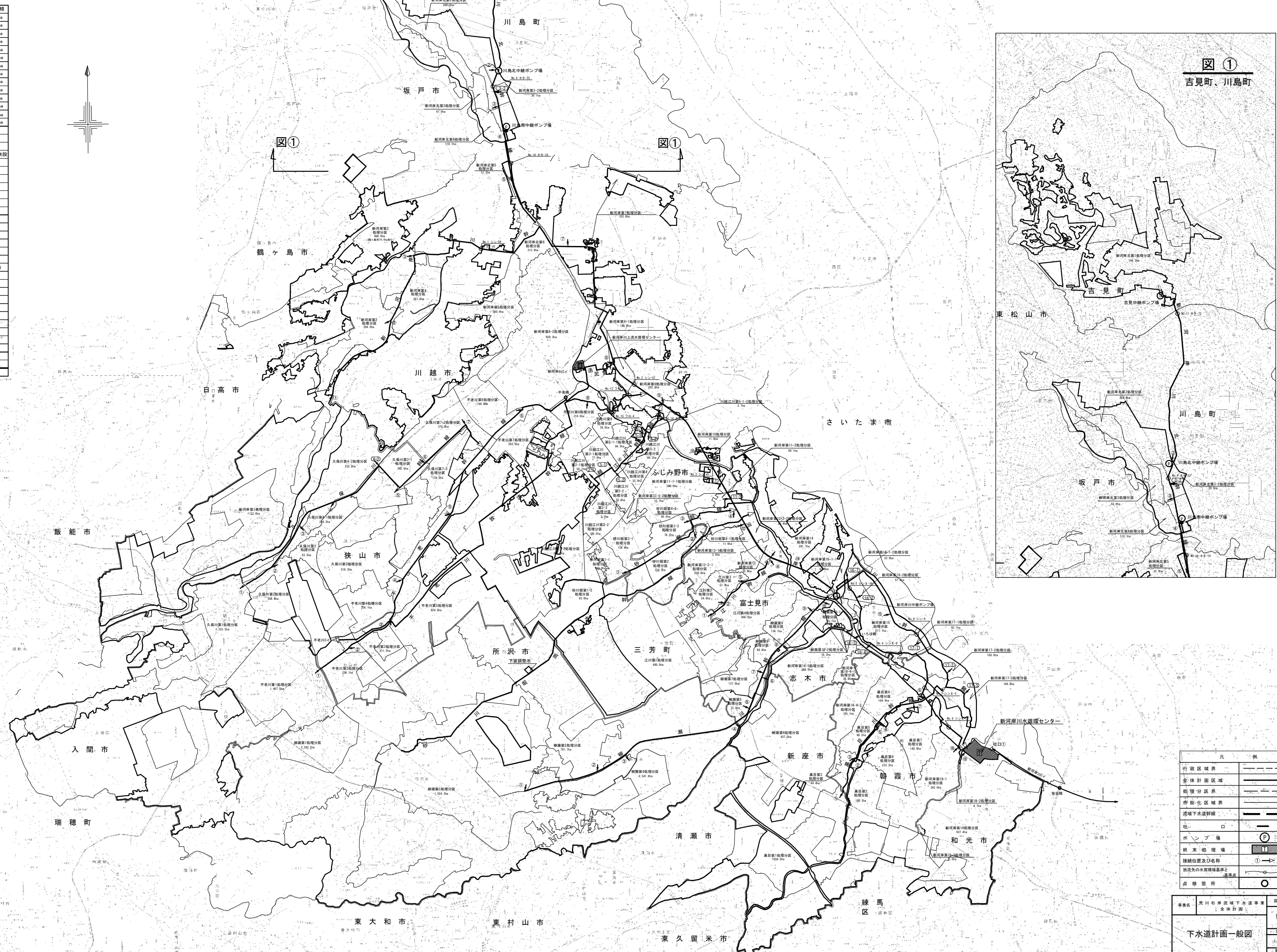
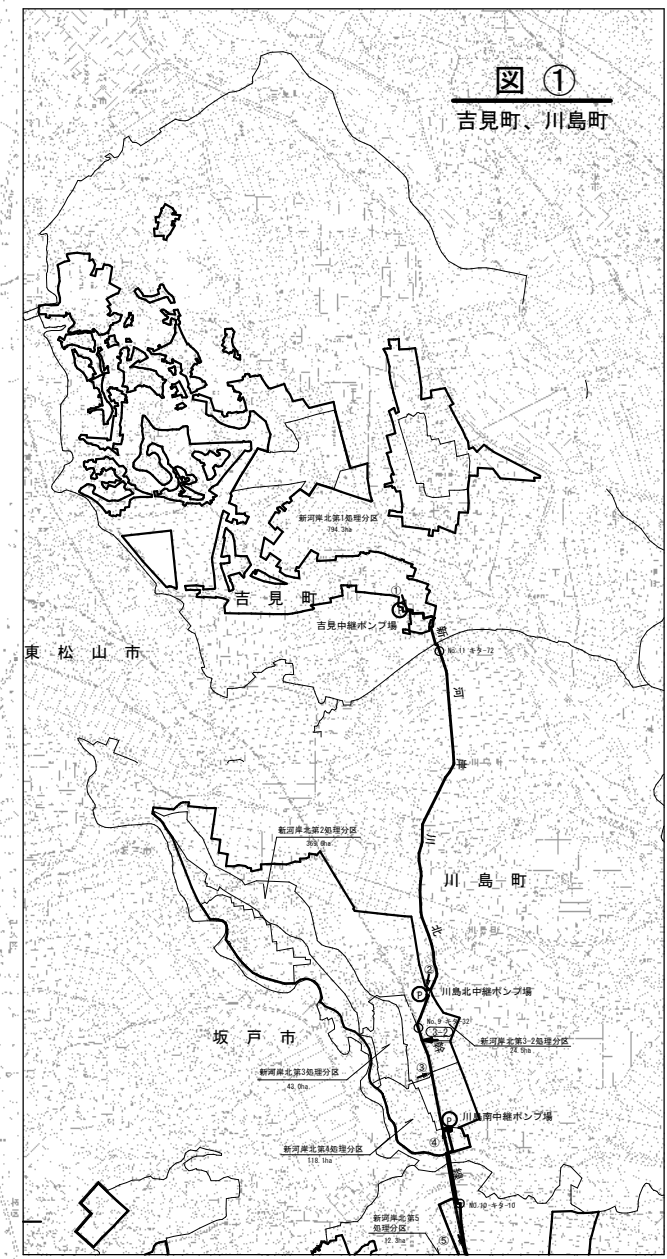
  

処理場	処理場
① 廣川右岸終末処理場(川越)	② 廣川右岸終末処理場(和光)
③ 下富調整池	



図①

図①



凡 例	
行政区域界	---
全体計画区域	——
処理分界	---
市街化区域界	---
流域下水道幹線	——
流	→
ポンプ場	Ⓟ
終末処理場	Ⓜ
接続位置及び名称	① →
放流先の水質処理基準上	○
点検箇所	○

事業名	廣川右岸流域下水道事業	図面番号	1/1
	全体計画	縮尺	1/30,000
下水道計画一般図		縮尺	1/30,000
事業主	埼玉県	設計	(株)東武設計事務所
		監修	令和5年3月