

VI 水利權等取得狀況

VI 水利権取得状況

表VI－1 水道用水供給事業水利権取得状況

施設名	水系名		合計 (m ³ /秒)	
	利根川水系 (m ³ /秒)	荒川水系 (m ³ /秒)		
埼玉県水道用水供給事業	大久保浄水場	4.096	9.139	13.235
	庄和浄水場	3.025	0.000	3.025
	行田浄水場	4.738	0.000	4.738
	新三郷浄水場	3.242	0.000	3.242
	吉見浄水場	1.196	0.580	1.776
	合計	16.297	9.719	26.016
			(安定 : 18.190 69.9 %)	
			(暫定 : 7.826 30.1 %)	

表VI-2 市町村等水道の水利権取得状況

番号	市町村名	事業名	浄水場名	河川の区分			表流水 伏流水 の別	許可区分	許可水量(m ³)		
				水系		河川名			秒最大	日最大	
1	秩父市	秩父広域市町村圏組合 上水道	橋立浄水場	一級河川	荒川水系	橋立川	表流水	安定水利権	0.17	18,000	
2			"	"	"	浦山川	表流水	安定水利権	0.05		
3			"	"	"	"	表流水	安定水利権	0.1		
4			荒川西岸浄水場	"	"	荒川	表流水	安定水利権	0.0087		750
5			影森浄水場	普通河川	荒川水系	湯の沢	表流水	国有土地 使用許可	0.01		865
6			別所浄水場	一級河川	荒川水系	荒川	表流水	安定水利権	0.234		20,220
7			高篠浄水場	"	"	定峰川	表流水	安定水利権	0.0133		1,150
8			太田浄水場	"	"	赤平川	表流水	安定水利権	0.0056		480
9			南浄水場	普通河川	荒川水系	唐沢	表流水	その他	0.00081		70
10			大谷日向浄水場	"	"	大谷沢	表流水	その他	0.00047		41
11	(旧吉田町)	秩父広域市町村圏組合 上水道	塚越浄水場	一級河川	荒川水系	吉田川	表流水	安定水利権	0.0204	1,760	
12			"	普通河川	"	吉田川支流 小川川	表流水	国有土地 使用許可	0.0139	1,197	
13			石間浄水場	一級河川	荒川水系	石間川	表流水	安定水利権	0.005	432	
14			半納浄水場	"	"	石間川支流 笹沢	伏流水	法定外公共物 占用許可	0.0004	36	
15			"	"	"	石間川支流 岩城沢	伏流水	法定外公共物 占用許可	0.0002	18	
16			白岩浄水場	"	"	阿熊川支流 白岩沢	表流水	法定外公共物 占用許可	0.00055	47	
17			中郷浄水場	"	"	石間川支流 井戸沢	表流水	法定外公共物 占用許可	0.00033	29	
18			女形浄水場	"	"	吉田川支流 女形沢	表流水	法定外公共物 占用許可	0.00053	46	
19	(旧大滝村)	秩父広域市町村圏組合 上水道	落合浄水場	"	"	栗尾沢	表流水	法定外公共物 占用許可	0.0029	249	
20			栃本浄水場	"	"	滝川支流豆焼沢 の支流ツル沢	表流水	不動産(土地) 使用貸借契約	0.0045	386	
21			中津川浄水場	"	"	中津川支流 大若沢	表流水	法定外公共物 占用許可	0.0012	100	
22			中双里浄水場	"	"	中津川支流 井戸沢	表流水	法定外公共物 占用許可	0.0002	13	
22			三峰浄水場	"	"	大砥沢支流 細谷沢	表流水	法定外公共物 占用許可	0.0011	88	
23			大血川浄水場	"	"	大血川支流 西谷沢	表流水	法定外公共物 占用許可	0.0024	206	
24			(旧荒川村)	秩父広域市町村圏組合 上水道	安谷川浄水場	"	"	安谷川支流 持小舎沢	表流水	法定外公共物 占用許可	0.0067
25	"	"			"	安谷川支流 矢野沢	表流水	法定外公共物 占用許可	0.00362	313	
26	"	"			"	安谷川支流 寺沢川	表流水	法定外公共物 占用許可	0.00258	224	
27	"	"			"	"	表流水	国有土地 使用許可	0.00092	80	
28	"	"			"	安谷川	表流水	法定外公共物 占用許可	0.02847	2,460	
29	谷津川浄水場	"			"	谷津川	表流水	法定外公共物 占用許可	0.0069	602	
30	"	"			"	"	表流水	法定外公共物 占用許可	0.0133	1,150	
31	飯能市	飯能市上水道	本郷浄水場	一級河川	荒川水系	入間川	伏流水	安定水利権	0.115	9,936	
32			"	"	"	"	伏流水	安定水利権	0.034	2,938	
33			小岩井浄水場	"	"	"	表流水	安定水利権	0.366	31,622	
34			両吾野浄水場	"	"	長沢川	伏流水	安定水利権	0.007	605	
35			上吾野浄水場	"	"	北川	伏流水	安定水利権	0.0035	302	
36	(旧名栗村)	名栗簡易水道	名栗浄水場	"	"	入間川	表流水	安定水利権	0.01	867	
37	狭山市	狭山市上水道	鷲ノ木浄水場	"	"	"	伏流水	安定水利権	0.127	10,972	
38	入間市	入間市上水道	鍵山浄水場	"	"	"	伏流水	安定水利権	0.174	15,034	
39	毛呂山町	毛呂山町上水道	金塚浄水場	"	"	毛呂川	伏流水	安定水利権	0.019	1,600	
40			"	"	"	"	伏流水	安定水利権	0.015	1,282	
41			大谷木浄水場	普通河川	荒川水系	降道沢	伏流水	国有土地 使用許可	0.001157	100	
42			"	"	"	本沢	伏流水	国有土地 使用許可			

番号	許可期間		指令文書		取水地点の所在地	右岸 左岸 の別	取水施設の種類	備考
	始期	～ 終期	番号	年月日				
1	H27. 12. 10	～ H35. 3. 31	国関整水第88号の3	H27. 12. 10	上影森字橋立700番地先	右岸	取水ぜき	第一取水口
2	"	～ "	"	"	荒川久那字平沢3918番地先	右岸	取水管きよ	第二取水口
3	"	～ "	"	"	荒川久那字平沢3756の3番地先	右岸	取水ぜき	第三取水口
4	"	～ "	"	"	別所字久保平1553番地先	左岸	集水埋きよ	第四取水口
5	H25. 4. 1	～ H30. 3. 31	指令道管第2-0179号	H25. 3. 15	上影森字湯の浦660番地先	右岸	取水ぜき	
6	H27. 12. 10	～ H35. 3. 31	国関整水第88号の3	H27. 12. 10	別所字久保平1553番地先	左岸	取水管きよ	浦山ダム、第四取水口
7	"	～ "	"	"	定峰字滝ノ沢1198番地の1地先	左岸	取水ぜき	第六取水口
8	"	～ "	"	"	大田44番地先	右岸	集水埋きよ	第五取水口
9	—	～ —	—	—	浦山字草畑3357番地		取水ぜき	私有地にて取水
10	—	～ —	—	—	浦山字兎久保2118番地		取水ぜき	私有地にて取水
11	H24. 4. 1	～ H34. 3. 31	指令水辺第61号	H24. 5. 21	上吉田字塚越4286番地1先	左岸	取水門	
12	H26. 4. 1	～ H31. 3. 31	指令道管第2-0008号	H26. 3. 17	上吉田字浅谷4712番地1先	右岸	取水ぜき	
13	"	～ "	"	"	吉田石間字左八の神627番地先	左岸	取水ぜき	
14	H29. 3. 31	～ H34. 3. 31	指令道管第2-0218号	H29. 3. 17	吉田石間字殿ヶ谷4326番地先	右岸	取水ぜき	
15	H29. 3. 31	～ H34. 3. 31	指令道管第2-0210号	H29. 3. 17	吉田石間字半納4080・4081番地先	左岸	集水埋きよ	
16	H29. 3. 31	～ H34. 3. 31	指令道管第2-0212号	H29. 3. 17	吉田阿熊字白岩1935番地先	右岸	取水ぜき	
17	H29. 3. 31	～ H34. 3. 31	指令道管第2-0214号	H29. 3. 17	吉田石間字袖の木2156番地1先	右岸	取水ぜき	
18	H29. 3. 31	～ H34. 3. 31	指令道管第2-0216号	H29. 3. 17	上吉田字七反り7235番地先	左岸	取水ぜき	
19	H29. 3. 31	～ H34. 3. 31	指令道管第2-0223号	H29. 3. 17	大滝字落合栗尾沢4119・5409番地先	左岸	取水ぜき	
20	H25. 4. 1	～ H30. 3. 31	東大資資発第25号	H25. 4. 1	大滝字滝川 秩父演習林敷地の一部	左岸	取水ぜき	
21	H29. 3. 31	～ H34. 3. 31	指令道管第2-0225号	H29. 3. 17	中津川字大若沢534番1	左岸	取水ぜき	
22	H29. 4. 1	～ H34. 3. 31	指令道管第2-0227号	H29. 3. 17	中津川546・547番地先	右岸	取水ぜき	
22	H29. 3. 31	～ H34. 3. 31	指令道管第2-0222号	H29. 3. 17	三峰158・358番地先	左岸	取水ぜき	
23	H29. 3. 31	～ H34. 3. 31	指令道管第2-0226号	H29. 3. 17	大滝字大血川高尾奥5198番地先	左岸	取水ぜき	
24	H25. 4. 1	～ H30. 3. 31	指令道管第2-0191号	H25. 3. 15	荒川上田野字南山2550番地先	右岸	取水ぜき 集水埋きよ	
25	H25. 4. 1	～ H30. 3. 31	指令道管第2-0190号	H25. 3. 15	荒川上田野字南山2413番地先	左岸	取水ぜき	
26	H28. 4. 1	～ H33. 3. 31	指令道管第2-0260号	H28. 3. 25	荒川日野字平溝1903・1904・ 1905・1909番地先	左岸	取水ぜき 集水埋きよ	
27	H21. 4. 1	～ H31. 3. 31	指令秩整第15-61号	H21. 2. 20	荒川日野字上寺沢1133番地先	左岸	取水ぜき	
28	H25. 4. 1	～ H30. 3. 31	指令道管第 5 号	H25. 3. 26	荒川上田野字南山2580番地	右岸	集水埋きよ	
					荒川日野字川浦1947番地	左岸	集水埋きよ	
29	H25. 4. 1	～ H30. 3. 31	指令道管第2-0192号	H25. 3. 15	荒川白久字本谷2178番地先	左岸	取水ぜき 集水埋きよ	
30	"	～ "	"	"	荒川白久字高刺2045番地先	右岸	集水埋きよ	
31	H27. 4. 1	～ H37. 3. 31	国関整水第37号の3	H27. 7. 21	大字飯能458の1番地先	左岸	集水埋きよ	
32	"	～ "	"	"	"	"	集水埋きよ	有間ダム
33	"	～ "	"	"	大字小岩井1016の2番地先	右岸	取水ぜき	有間ダム
34	"	～ "	"	"	大字長沢315番地先	左岸	集水埋きよ	
35	"	～ "	"	"	大字北川1038番4地先	左岸	集水埋きよ	
36	H29. 4. 1	～ H38. 3. 31	指令水辺第174-1号	H29. 2. 14	大字上名栗3435番地の2先	右岸	集水埋きよ	
37	H22. 4. 1	～ H32. 3. 31	21国関整水第504号の3号	H23. 3. 30	鶯ノ木530-3地先	右岸	集水埋きよ	
38	H22. 4. 1	～ H32. 3. 31	21国関整水第506号の3	H23. 3. 30	鍵山三丁目5-5番地先	右岸	集水埋きよ	
39	H24. 4. 1	～ H34. 3. 31	23国関整水第458号の3号	H24. 8. 17	大字毛呂本郷字金塚122-1地先	右岸	集水埋きよ	
40	"	～ "	"	"	大字毛呂本郷宿178-2地先	右岸	集水埋きよ	
41	H25. 4. 1	～ H35. 3. 31	毛ま収第1535号の2	H25. 3. 28	大字大谷木字鏡石1374-3地先		取水ぜき	
42	"	～ "	"	"	"		取水ぜき	

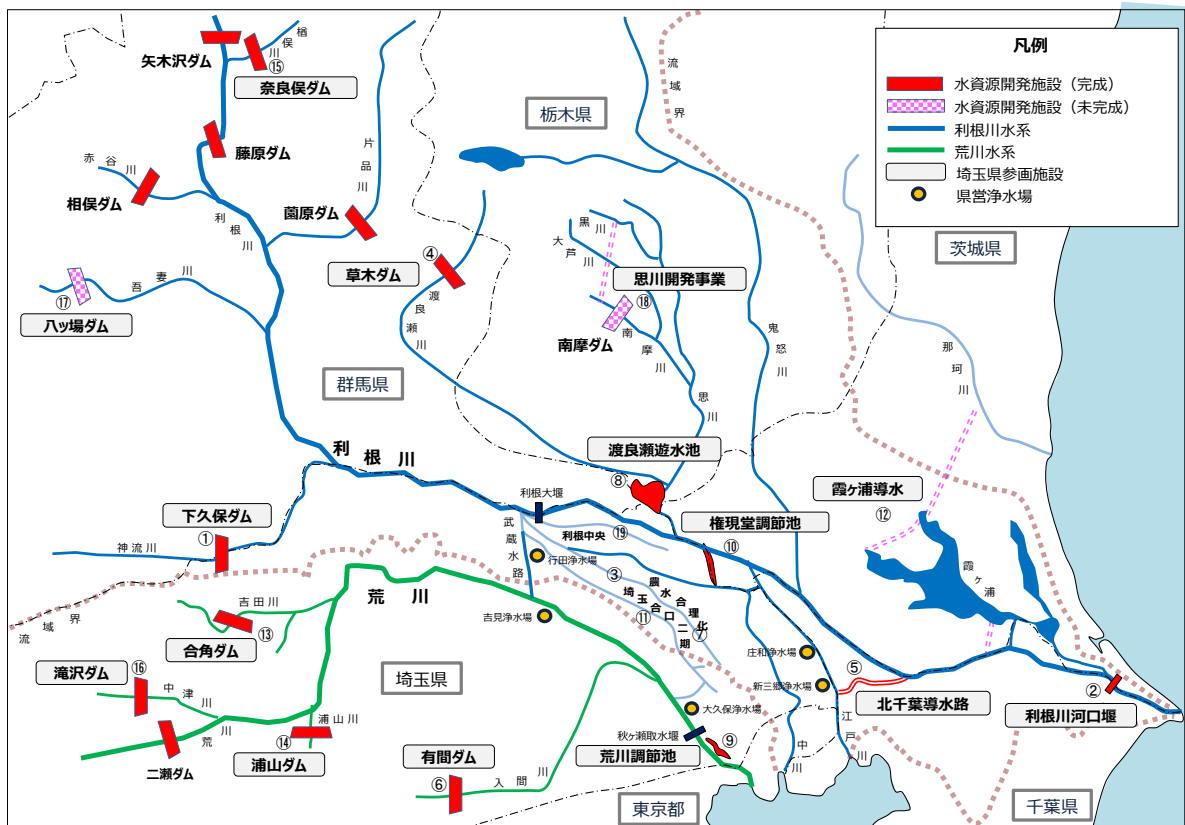
番号	市町村名	事業名	浄水場名	河川の区分			表流水 伏流水 の別	許可区分	許可水量 (m ³)	
				水系	河川名				秒最大	日最大
43	越生町	越生町上水道	越生町浄水場	一級河川	荒川水系	越辺川	伏流水	安定水利権	0.039	3,369
44	小川町	小川町上水道	青山浄水場	"	"	槻川	伏流水	安定水利権	0.034	2,938
45			"	"	"	館川	表流水	安定水利権	0.023	1,987
46	ときがわ町	ときがわ町上水道	七重川浄水場	普通河川	荒川水系	七重川	表流水	ときがわ町 公共物管理条例	0.025463	2,200
47			櫛平浄水場	"	"	泉川	伏流水	ときがわ町 公共物管理条例	0.004976	430
48	横瀬町	秩父広域市町村圏組合 上水道	姿見山浄水場	一級河川	荒川水系	横瀬川	表流水	安定水利権	0.096991	8,380
49			山口浄水場	"	"	"	表流水	安定水利権	0.02037	1,760
50			生川浄水場	"	"	生川	表流水	安定水利権	0.005208	450
51			寺坂浄水場	普通河川	荒川水系	横瀬川支流 関の入沢	表流水	国有土地 使用許可	0.00535	463
52			大畑浄水場	"	"	横瀬川支流 境沢	表流水	国有土地 使用許可	0.00043	38
53			森下浄水場	"	"	横瀬川支流 兵ノ沢	表流水	国有土地 使用許可	0.00064	55
54			中井浄水場	"	"	横瀬川支流 川戸入沢	表流水	国有土地 使用許可	0.0003	29
55			初花浄水場	"	"	横瀬川支流 大木の沢	表流水	国有土地 使用許可	0.0001	9
56	皆野町・長瀬町	秩父広域市町村圏組合 上水道	皆野浄水場	一級河川	荒川水系	荒川	表流水	安定水利権	0.0453	3,913
57			三沢浄水場	普通河川	荒川水系	三沢川支流 長小根沢	表流水	国有土地 使用許可	0.00313	270
58			金沢浄水場	普通河川	利根川水系	利根川支流 身馴川	表流水	公共物 使用許可	0.00065	56
59	小鹿野町	秩父広域市町村圏組合 上水道	小鹿野浄水場	一級河川	荒川水系	赤平川	表流水	安定水利権	0.028	2,430
60			"	"	"	"	表流水	安定水利権	0.036	3,070
61			三山浄水場	"	"	"	表流水	安定水利権	0.00491	424
62			河原沢浄水場	普通河川	荒川水系	赤平川支流 河原沢川	表流水	国有土地 使用許可	0.0023	200
63			倉尾浄水場	"	"	藤倉川	表流水	国有土地 使用許可	0.00311	299
64			竹平浄水場	一級河川	荒川水系	薄川	表流水	安定水利権	0.00736	636
65			浦島浄水場	普通河川	荒川水系	浦島沢	表流水	国有土地 使用許可	0.005	433
66			煤川浄水場	"	"	小森川支流 森戸沢上流	伏流水	その他	0.0004	32
67	神川町 (旧神泉村)	神川町上水道	阿久原浄水場	一級河川	利根川水系	神流川	伏流水	安定水利権	0.0046	400
68			"	普通河川	利根川水系	住居野川	表流水	その他	0.0038	330
69			矢納浄水場	普通河川	利根川水系	鳥羽川支流	表流水	その他	0.00081	70
70			高牛浜ノ谷浄水場	普通河川	利根川水系	高牛川支流	表流水	その他	0.00028	24
71			住居野浄水場	普通河川	利根川水系	住居野沢 住居野沢支流	表流水	その他	0.00017	15
72	深谷市	深谷市上水道	川本浄水場	一級河川	荒川水系	荒川	表流水	安定水利権	0.021	1,814
73	寄居町	寄居町上水道	象ヶ鼻浄水場	"	"	"	表流水	安定水利権	0.0208	1,800
74			"	"	"	"	表流水	安定水利権	0.011	950
75			折原浄水場	"	"	"	表流水	安定水利権	0.049	4,234
76		金尾簡易水道	金尾浄水場	普通河川	荒川水系	釜伏川	表流水	法定外公共物 占用許可	0.00228	197
77		風布・小林簡易水道	風布浄水場	"	"	釜伏川支流 違沢	表流水	法定外公共物 占用許可	0.00147	127
78		東秩父村	東秩父村簡易水道	清正公山浄水場	普通河川	荒川水系	槻川支流 萩平川	表流水	東秩父村 準用河川 管理細則	0.0058
79	帯沢浄水場			"	"	槻川支流 帯沢川	表流水	0.0029		250
80	入山浄水場			"	"	槻川支流 入山川	表流水	0.0023		200
81	白石浄水場			"	"	槻川支流 細山川	表流水	0.0052		450
82	萩平浄水場			"	"	槻川支流 萩平川	表流水	0.0006		50

番号	許可期間		指令文書		取水地点の所在地	右岸 左岸 の別	取水施設の種類	備考
	始期	～ 終期	番号	年月日				
43	H27. 5. 8	～ H37. 3. 31	国関整水第361号の3	H27. 5. 8	大字大満字高塚627番地先	右岸	集水埋きよ	
44	H22. 4. 1	～ H32. 3. 31	21国関整水第483号の3	H22. 12. 6	大字青山字宮の前1000番2地先	右岸	集水埋きよ	
45	"	～ "	"	"	大字腰越字小貝戸1544番3地先	左岸	集水溝	
46	H22. 4. 1	～ H32. 3. 31	とき建第80-29号	H22. 4. 1	大字大野字境神2077番地先		取水ぜき	
47	H22. 4. 1	～ H32. 3. 31	とき建第80-27号	H22. 4. 1	大字櫛平字飯盛825番2付近		取水ぜき	
48	H21. 4. 1	～ H31. 3. 31	21国関整水第482号の3	H23. 7. 29	大字横瀬字津久井沢7852番地先	左岸	取水ぜき	
49	H20. 5. 9	～ H30. 3. 31	指令河砂第104号	H20. 5. 9	大字横瀬字三番719番地先	左岸	集水埋きよ	
50	H29. 3. 31	～ H39. 3. 31	指令水辺第286号	H29. 3. 27	大字横瀬字生川8379番地先	左岸	集水埋きよ	
51	H22. 4. 1	～ H32. 3. 31	指令横建第3400号	H22. 3. 31	大字横瀬字南前峠6674番地先		取水ぜき	
52	H22. 4. 1	～ H32. 3. 31	指令横建第3401号	H22. 3. 31	大字芦ヶ久保境沢686-1地先		取水ぜき	
53	H25. 4. 1	～ H35. 3. 31	指令横建第3004号	H25. 4. 1	大字芦ヶ久保兵ノ沢1963-1地先	右岸	取水ぜき	
54	H22. 4. 1	～ H32. 3. 31	指令横建第3399号	H22. 3. 31	大字芦ヶ久保字川戸入1356番地先		取水ぜき	
55	H22. 4. 1	～ H32. 3. 31	指令横建第3402号	H22. 3. 31	大字芦ヶ久保1607番地先	左岸	取水ぜき	
56	H27. 12. 10	～ H35. 3. 31	国関整水第81号の3	H27. 12. 10	大字皆野字内手275番地先	右岸	取水塔	
57	H21. 4. 1	～ H31. 3. 31	指令秩整第15-3号	H21. 7. 6	大字三沢字長小根5583番1地内		取水ぜき	
58	H26. 4. 1	～ H31. 3. 31	指令第7-2-368号	H27. 4. 2	大字金沢字二別当3852番地内		取水ぜき	
59	H23. 4. 1	～ H33. 3. 31	国関整水第62号の3	H23. 8. 30	小鹿野字清水原618番地先	左岸	取水塔	
60	"	～ "	"	"	"	"	"	合角ダム
61	H28. 4. 1	～ H31. 3. 31	指令水辺第388号	H28. 3. 31	三山字間明平1187番地先	左岸	取水塔	
62	H21. 4. 1	～ H31. 3. 31	指令秩整第15-33号	H21. 2. 5	河原沢字八足3137番地先		取水ぜき	
63	H22. 4. 1	～ H32. 3. 31	指令秩整第15-66号	H22. 6. 7	藤倉字井戸沢4282番地先		取水ぜき	
64	H20. 4. 1	～ H30. 3. 31	指令河砂第632-11号	H20. 12. 15	両神薄字竹平6288-1番地先	左岸	取水塔	
65	H22. 4. 1	～ H32. 3. 31	指令小鹿建第550-42号	H22. 3. 17	両神薄字浦島7036番地先	左岸	取水ぜき	
66	-	～ -	-	-	両神小森字讓沢4986番地2		集水管	私有地にて取水
67	H27. 4. 1	～ H37. 3. 31	指令水辺第411号	H27. 3. 25	大字阿久原107番地先	右岸	浅井戸	
68	H26. 4. 1	～ H31. 3. 31	神役発第517号	H26. 6. 25	大字上阿久原824-2番地先・1492番地先		取水ぜき	
69	H26. 4. 1	～ H31. 3. 31	神役発第519号	H26. 6. 25	大字矢納1178番地	左岸	取水柵	
70	H26. 4. 1	～ H31. 3. 31	神役発第518号	H26. 6. 25	大字上阿久原1015番地	右岸	取水柵	
71	H27. 4. 1	～ H30. 3. 31	神役発第1653号	H27. 4. 1	大字上阿久原1441-2番地・1416番地先		取水ぜき	
72	H26. 4. 1	～ H36. 3. 31	国関整水第42号の3	H27. 2. 13	田中字滝ノ上1619の1番地先	左岸	取水塔	合角ダム
73	H22. 4. 1	～ H32. 3. 31	24国関整水第337号の3	H25. 8. 7	大字藤田字象ヶ鼻169番地先	左岸	取水塔	
74	H22. 4. 1	～ H32. 3. 31	"	"	"	"	"	合角ダム
75	H22. 4. 1	～ H32. 3. 31	"	"	大字折原1010番地先	右岸	取水塔	合角ダム
76	H24. 4. 1	～ H29. 3. 31	指令寄建第156号	H24. 2. 23	大字金尾699番地先	左岸	取水塔	H19より県→町
77		～	協議中		大字風布愛宕岩下1267-3地先		取水ぜき	協議継続中
78	H21. 4. 1	～ H31. 3. 31	指令産建第43号	H21. 4. 1	御堂1034-1		取水ぜき	
79	H21. 4. 1	～ H31. 3. 31	指令産建第44号	H21. 4. 1	安戸1692-2		取水ぜき	
80	H21. 4. 1	～ H31. 3. 31	指令産建第45号	H21. 4. 1	安戸1310-2		取水ぜき	
81	H21. 4. 1	～ H31. 3. 31	指令産建第41号	H21. 4. 1	大字白石697		取水ぜき	
82	H21. 4. 1	～ H31. 3. 31	指令産建第42号	H21. 4. 1	大字御堂1218		集水柵	

表VI-3 市町村等水道の水利権集計表

区分	事業数	浄水場数	表流水・伏流水 の区分		許可区分		許可水量	
							秒最大 (m ³ /s)	日最大 (m ³ /日)
上水道	11	58	表流水	57	安定水利権	34	1.914039	155,637.80
					暫定水利権	0	0.000000	0.00
			伏流水	17	国有財産 使用許可等	33	0.153306	13,269.62
					その他	7	0.006740	581.55
小計	74	小計	74	2.074085	169,488.97			
簡易水道	4	8	表流水	8	安定水利権	1	0.010000	867.24
					暫定水利権	0	0.000000	0.00
			伏流水	0	国有財産 使用許可等	7	0.020550	1,774.00
					その他	0	0.000000	0.00
小計	8	小計	8	0.030550	2,641.24			
合計	15	66	表流水	65	安定水利権	35	1.924039	156,505.04
					暫定水利権	0	0.000000	0.00
			伏流水	17	国有財産 使用許可等	40	0.173856	15,043.62
					その他	7	0.006740	581.55
計	82	計	82	2.104635	172,130.21			

図VI-1



凡例

(番号) 水源名	
1	完成年度
2	有効貯水量(千 m ³)
3	開発水量(m ³ /秒)

①下久保ダム	
1	昭和 43
2	120,000
3	16,000

②利根川河口堰	
1	昭和 46
2	—
3	22,270

③農水合理化一次	
1	昭和 47
2	—
3	2,666

④草木ダム	
1	昭和 51
2	50,500
3	12,370

⑤北千葉導水路	
1	平成 11
2	—
3	10,000

⑥有間ダム	
1	昭和 60
2	7,250
3	0,700

⑦農水合理化二次	
1	昭和 62
2	—
3	1,581

⑧渡良瀬遊水池	
1	平成 14
2	26,400
3	2,500

⑨荒川調節池	
1	平成 8
2	10,600
3	3,500

⑩権現堂調節池	
1	平成 3
2	3,702
3	0,433

⑪埼玉合口二期	
1	平成 7
2	—
3	4,263

⑫霞ヶ浦導水	
1	平成 35 予定
2	—
3	9,026

⑬合角ダム	
1	平成 14
2	9,250
3	1,000

⑭浦山ダム	
1	平成 10
2	56,000
3	4,100

⑮奈良俣ダム	
1	平成 3
2	85,000
3	9,385

⑯滝沢ダム	
1	平成 22
2	58,000
3	4,600

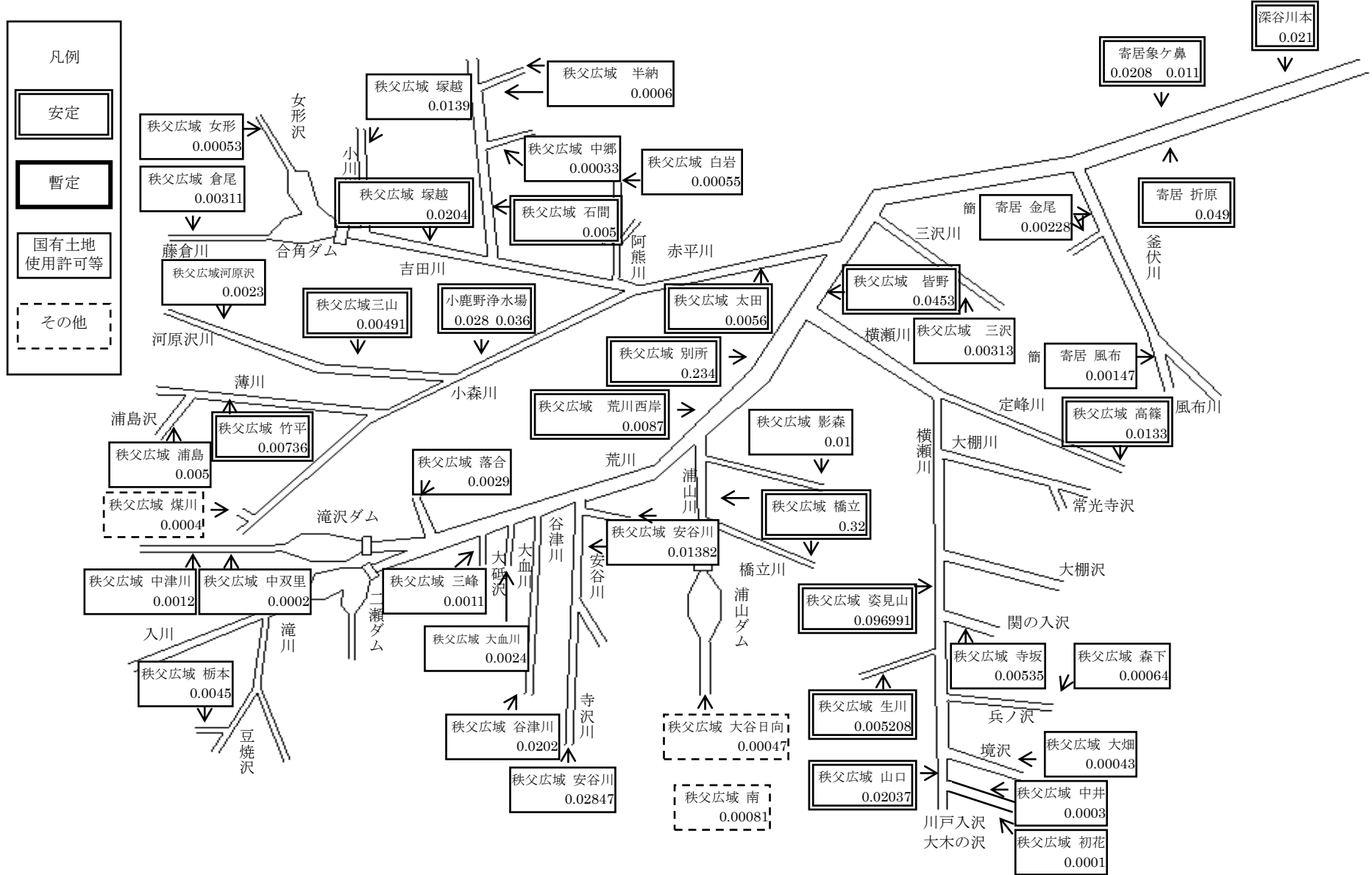
⑰ハツ場ダム	
1	平成 31 予定
2	90,000
3	22,209

⑱思川開発(南摩ダム等)	
1	平成 36 予定
2	50,000
3	2,984

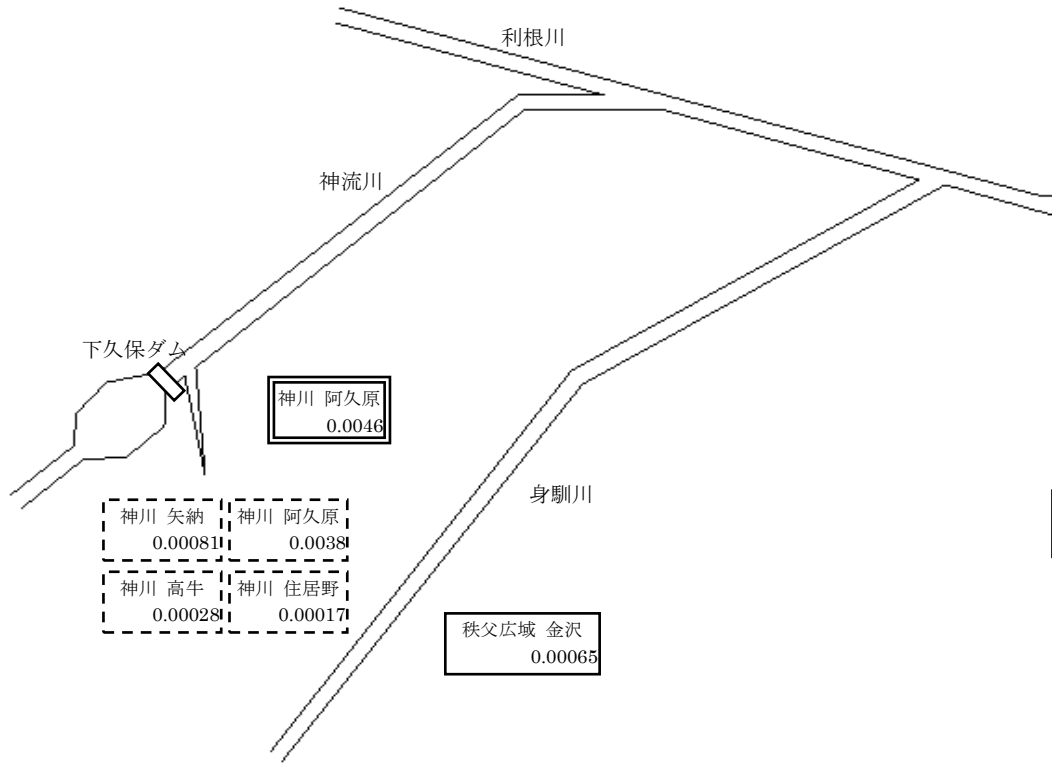
⑲利根中央事業	
1	平成 15
2	—
3	3,811

図VI-2 市町村水道水利権等取得状況図

①荒川水系



②利根川水系



③入間川水系

