計 画 平 面 図

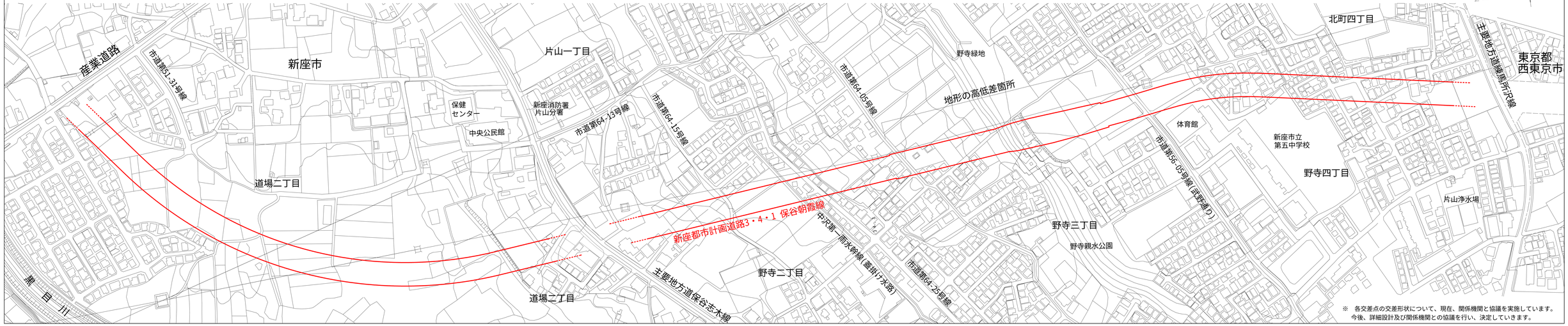

※ 各交差点の交差形状について、現在、関係機関と協議を実施しています。
今後、詳細設計及び関係機関との協議を行い、決定していきます。

標 準 横 断 図
（一般部）



標 準 横 断 図
（盛土擁壁部）

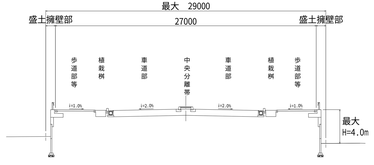

標 準 横 断 図
（切土擁壁部）

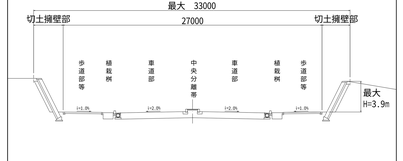
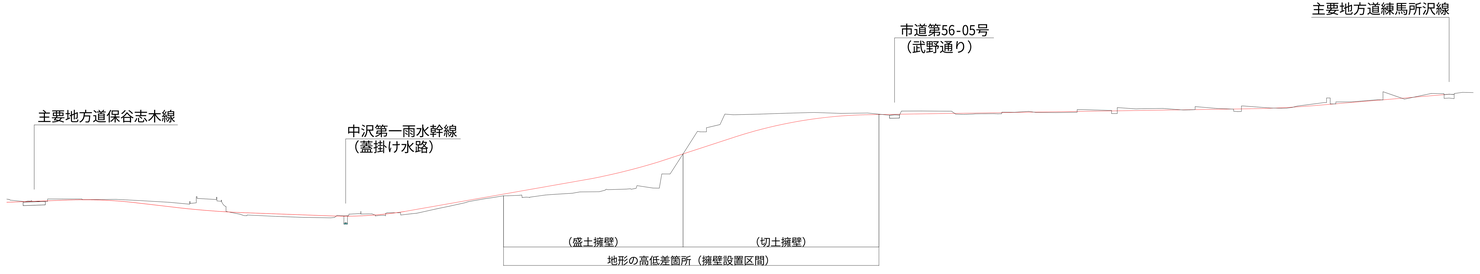
計画縦断図（主要地方道保谷志木線～都県境）