

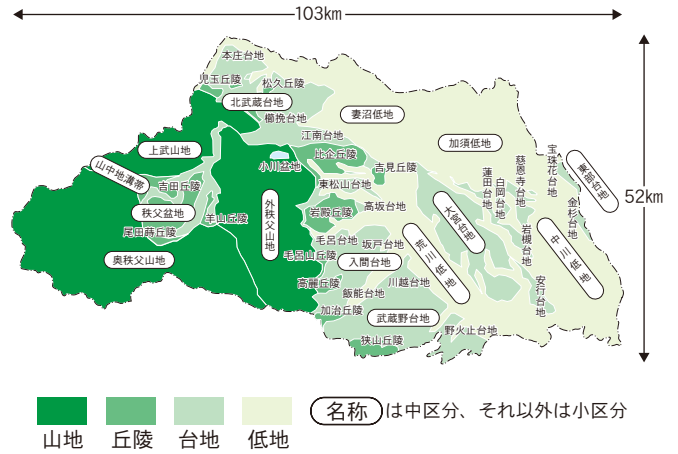
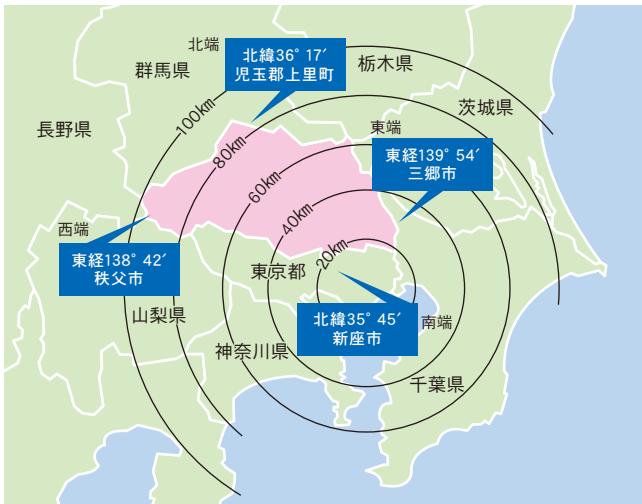
1 本県の概要

- 全域が都心から 100km 圏内
- 海のない内陸県
- 県土面積は国土面積の約 100 分の 1
- 県土面積に占める河川の割合は 3.9% で日本一
- 人口は全国の 5.7% を占め全国第 5 位、平均年齢は全国で 6 番目に若い
- 内陸性の太平洋側気候、温暖で自然災害が少ない
- 関東地方の主要な社会・経済拠点として将来の更なる発展が期待

■ 主要指標

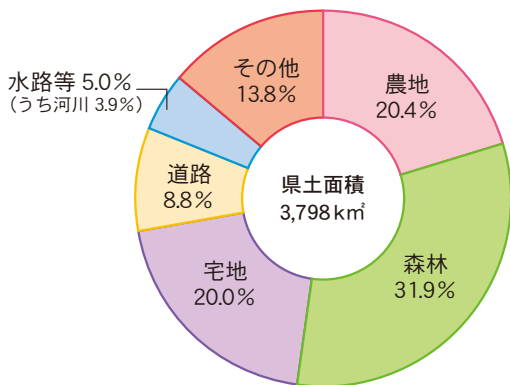
県 域	東西 103km 南北 52km
県 土 面 積 (平成 22.10.1)	3,798km ² (全国の 1.0%)
総 人 口 (平成 29.4.1)	7,294,490 人 (全国の 5.7%)
総 世 帯 数 (平成 29.4.1)	3,038,575 世帯
平 均 年 齢 (平成 27.10.1)	45.4 歳 (全国で 6 番目に若い)
名目県内総生産 (平成 26 年度)	20 兆 9,144 億円
1 人当たり県民所得 (平成 26 年度)	290.3 万円
気 象 (熊谷気象台平年値)	平均気温 15.0℃ 年降水量 1,286.3mm

(総務省「国勢調査」県統計課「埼玉県統計年鑑」、「県民経済計算」)



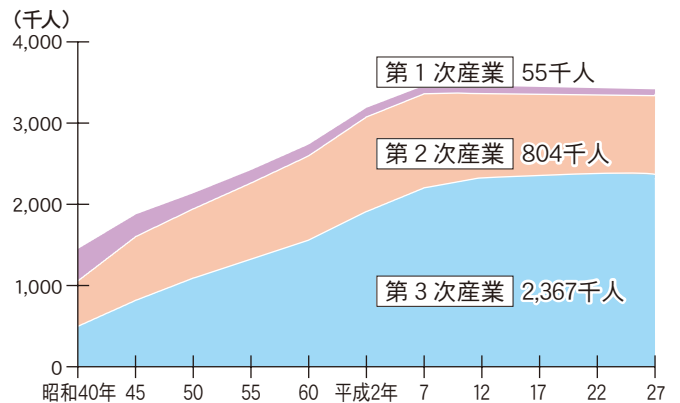
(「埼玉県の地形区分と名称図」1975 村本達郎氏による)

土地利用状況 (平成 26 年)



(県土地水政策課「土地利用現況把握調査」)

産業別就業者数の推移



(総務省「国勢調査」)

埼玉農業の有利な点

高い耕地率

自然災害が少なく穏やかな気象

大消費地の中の生産地